



travel **A**rt  
C H I L E



CHILE KATALOG






the art of travel





## LEGENDE DER SYMBOLE

-  Halbtagesausflug
-  Ganztagesausflug
-  Abend-/Nachtausflug
-  Optional

# INHALT

---

<b>ALTIPLANO</b>	<b>4</b>
<b>SAN PEDRO DE ATACAMA</b>	<b>10</b>
<b>DER KLEINE NORDEN</b>	<b>28</b>
<b>ZENTRALREGION</b>	<b>36</b>
• Santiago de Chile	38
• Umgebung von Santiago	50
• Valparaíso	56
<b>OSTERINSEL</b>	<b>62</b>
<b>SEENREGION</b>	<b>70</b>
• Nördliche Seenregion	72
• Südliche Seenregion	78
• Insel Chiloé	90
<b>CARRETERA AUSTRAL</b>	<b>96</b>
<b>PATAGONIEN</b>	<b>102</b>
• Punta Arenas	104
• Puerto Natales	114
• Torres del Paine Nationalpark	120
<b>WEINGÜTER</b>	<b>128</b>
<b>MIETWAGEN-RUNDREISEN</b>	<b>138</b>
<b>KREUZFAHRTEN</b>	<b>154</b>
<b>KONTAKT</b>	<b>165</b>





Der Norden Chiles mit dem abgeschiedenen Altiplano liegt an den Grenzen zu Peru und Bolivien. In diesem Gebiet schneebedeckter Vulkane und einsamer Wüstenlandschaften eröffnet sich eine Welt bizarrer Fels- und Sandformationen, fauchender Geysire und endloser Salzseen, deren Kristalle wie Schnee in der Wüste erscheinen. Inmitten dieser Weite leuchten Lagunen in Türkis und Grün und am tiefblauen Himmel gleiten rosafarbene Flamingos dahin.

Ruinen aus der Inka- und Vor-Inkazeit, Terrassenfelder der Aymara, verlassene Kupferminen und die Geisterstädte des Salpeterbooms – die mit der Erfindung der Ammoniak-Synthese von einem auf den anderen Tag verlassen wurden – sind stumme Zeugen von Jahrtausenden bewegter Geschichte dieses scheinbar so unwirtlichen Landes. Die kleinen Dorfkirchen des Nordens stammen aus der Zeit der spanischen Eroberung und zählen zu den ältesten Kirchen in ganz Chile.

Die vielfältige Tierwelt, die Sie hier erleben können, ist sicherlich ein Erlebnis besonderer Art: Alpakas, Lamas, Guanacos, Vizcachas (Nagetiere), Armadillos (Gürteltiere), Flamingos, Wildenten und hunderte anderer Vogelarten sind hier zu Hause.





# Altiplano

**SCHNEEBEDECKTE VULKANE, ENDLOSE WEITE,  
SALZSEEN UND HOCHLANDDÖRFER**





## KLASSISCHE AUSFLÜGE

### **Ganztagesausflug**

- LAUCA NATIONALPARK
- ABSEITS DER TOURISTENPFADE: NATIONALPARK SALAR DE HUASCO

## KULTURELLE ERFAHRUNGEN

### **Halbtagesausflug**

- CITY TOUR ARICA
- CITY TOUR IQUIQUE

### **Ganztagesausflug**

- SALPETER GEISTERSTÄDTE
- GEISTERSTÄDTE, MYSTERIÖSE GEOGLYPHEN UND DIE PICA-OASE



## LAUCA NATIONALPARK

 (Ganztagesausflug)

Heute unternehmen Sie einen faszinierenden ganztägigen Ausflug ins Altiplano und besichtigen den Lauca Nationalpark. Auf dem Weg dorthin durchqueren Sie das grüne Llutatal, das mit seinem bewässerten und dadurch fruchtbaren Land einen erstaunlichen Kontrast zur trockenen Wüste bildet. Rätselhaft Felszeichnungen von Lamas und Menschen erstrecken sich hier über die Berghänge. Spazieren Sie durch idyllische Hochlanddörfer wie Putre (3500 m) und Parinacota (4392 m). Ihre Kirchen stammen aus dem frühen 17. Jahrhundert und beherbergen viele interessante Relikte.

Von dort aus führt Ihre Fahrt weiter hinauf zum auf 4500m gelegenen Chungará-See, in dessen tiefblauer Fläche sich der 6400m hohe, schneebedeckte Vulkan Parinacota wunderschön spiegelt. Auch die Tierwelt des Altiplano ist in ihrer Vielfalt beeindruckend: Guanakos, Vicuñas, Alpakas, Pumas und Flamingos sind nur einige seiner Bewohner. Gegen Abend verlassen Sie das Hochland und fahren zurück zur Pazifikküste nach Arica. Hierbei legen Sie ein zweites Mal an diesem Tag einen Höhenunterschied von 4.500m zurück!

## ABSEITS DER TOURISTENPFADE: NATIONALPARK SALAR DE HUASCO

 (Ganztagesausflug)

Zeitig fahren Sie von Iquique etwa drei Stunden ins nordchilenische Hochland hinauf. Eine wirkliche Naturschönheit und für Chile einzigartige Landschaft liegt hier bislang kaum beachtet und abseits der Touristenströme im Altiplano: der Nationalpark Salar de Huasco auf ca. 3700m Höhe. Er zählt zu den noch unberührten Feuchtbiotopen und ist ein besonderes Highlight für Foto- und Vogelfreunde, denn hier leben alle drei in Chile vorkommenden Flamingoarten, Ñandus (ein straußenähnlicher Laufvogel) und Kondore, viele weitere Vogelarten und natürlich die im Altiplano allgegenwärtigen Vicuñas. Von der Schotterstraße, die am Salar vorbeiführt, wird angenommen, dass sie Teil des berühmten Inka-Wegs (Camino del Inca) war, auf dem Diego de Almagro und Pedro de Valdivia nach Chile kamen. Unterwegs entdecken Sie viel Interessantes, wie zum Beispiel das verlassene Haus eines Aymara-Hirten, eine Kultstätte für die Verehrung der «Pacha Mama» (Mutter Erde), das alte Hochlanddorf Pozo Almonte und auf der Rückfahrt die spannenden Geisterstädte des Salpeterbooms, Santa Laura und Humberstone.

Am frühen Abend kehren Sie nach Iquique zurück.



## CITY TOUR ARICA

 (Halbtagesausflug)

Lernen Sie Arica, die «Stadt des ewigen Frühlings» bei einer Stadtrundfahrt kennen! Zunächst erwartet Sie in der hübschen Innenstadt Aricas das Erbe Gustave Eiffels: Der französische Ingenieur entwarf die San-Marcos-Kirche und das historische Zollgebäude am Hauptplatz. Danach geht es zu den beliebten Stränden La Lisera und El Laucho. Etwas weiter im Landesinneren liegt das Azapatal, wo Sie das archäologische Museum besuchen. Hier sind u.a. die ältesten Mumien der Welt aus der Chinchorro-Kultur ausgestellt. Sie zählen seit 2021 zum UNESCO Weltkulturerbe. Den Abschluss der Exkursion bildet der berühmte «Morro»-Felsen an der Küste von Arica, ein 130m hoher Sandsteinfels, der im Salpeterkrieg gegen Peru von den Chilenen erstürmt wurde. Ein interessantes Museum erläutert Ihnen diesen wichtigen Teil der chilenischen Geschichte. Von einer Aussichtsplattform auf dem Morro aus kann man ganz Arica, die Küste mit den langen Stränden sowie das grüne Llutatal sehen.



## CITY TOUR IQUIQUE

 (Halbtagesausflug)

Besuchen Sie die ehemalige Salpeterhochburg Iquique! Während der Stadtrundfahrt sehen Sie die langen weißen Strände und den geschäftigen Hafen. Im Zentrum besichtigen Sie die von Palmen umsäumte Plaza Prat mit ihrem englischen Uhrtürmchen, dem prächtigen Theater und dem im Maurischen Stil erbauten Centro Español. Diese und andere Prachtbauten des historischen Stadtkerns aus der Salpeterzeit sind heute Iquiques ganzer Stolz. Eine weitere Attraktion ist der Cerro Dragón («Drachenberg»). Die gigantische Sanddüne bietet im „Rücken“ der Stadt eine dramatische Kulisse.





## SALPETER GEISTERSTÄDTE

☀️ (Ganztagesausflug)

Nach dem Frühstück brechen Sie zu einem geschichtsträchtigen Ausflug ins Landesinnere auf und lernen die Bedeutung des Salpeter-Booms Ende des 19. Jahrhunderts kennen. Die Salpeterstädte Humberstone und Santa Laura sind Zeugnisse aus den Tagen dieses Booms. Im Jahr 1872 auf damals noch zu Peru gehörendem Gebiet gegründet, wurde hier das «weiße Gold» abgebaut. Ein Hotel, ein riesiges Schwimmbaden, eine Vielzahl von Warenhäusern, eine Kirche, eine Schule und ein Sportstadion erfüllten einst die Wüste mit Leben. Schauspieler aus aller Welt traten hier im Theater auf – eine bizarre Atmosphäre, die einen auch heute noch einfängt, wenn man durch die verlassen Straßen wandert. Nach der Erfindung der Ammoniak-Synthese brach der Salpetermarkt zusammen und die beiden Orte wurden verlassen, wenn auch erst 1960/61 ganz geschlossen. 1970 wurden die Geisterstädte unter Denkmalschutz gestellt und stehen seit 2005 auch auf der Liste des UNESCO-Weltkulturerbes. Am Nachmittag Rückkehr nach Iquique und Zeit für einen Strandbesuch oder Stadtbummel.



## GEISTERSTÄDTE, MYSTERIÖSE GEOGLYPHEN UND DIE PICA-OASE

☀️ (Ganztagesausflug)

Zunächst besuchen Sie die verlassen Salpeterstädte Santa Laura und Humberstone. Eine komplette städtische Infrastruktur mit Hotel, Warenhäusern, einer Kirche, Schule und einem Sportstadion erfüllte einst die Wüste mit Leben. Seit 2005 stehen sie auf der UNESCO-Weltkulturerbeliste. Danach durchqueren Sie auf dem Weg zu den Geoglyphen «Pintados» einen großen Teil des Naturreservats Pampa del Tamarugal, ein ca. 240.000 Hektar großer Wald mitten in der Wüste. Die Geoglyphen von Pintados sind rätselhafte präkolumbische Erdzeichnungen, die durch Freikratzen von Gestein oder durch Auflegen von dunklen Steinen auf hellere Schichten entstanden sind. Sie nehmen ganze Berghänge ein und stellen Symbole, Menschen und Tiere dar.

Letztes Ziel ist die Pica-Oase, die im ganzen Land für ihren Obstanbau bekannt ist. Neben Mangos und Orangen werden hier vor allem die kleinen, aromatischen Pica-Limonen angebaut und besonders gerne für den typischen Cocktail Pisco Sour verwendet. Hier gibt es natürliche Felsbecken mit klarem Quellwasser, wo Sie herrlich entspannen können. Die Kirche von Pica aus dem Jahr 1887 ist Zeugnis einzigartiger Baukunst mit natürlichen Borax-Blöcken.





San Pedro de Atacama, ein kleines Oasenstädtchen inmitten der Atacamawüste, ist mit einer ganzen Reihe von Attraktionen in seiner Umgebung gesegnet: Von den Geysiren El Tatio bis zum Mondtal "Valle de la Luna", von der uralten Festungsanlage Pukará de Quito bis zu den Thermalquellen von Puritama gibt es hier unzählige landschaftliche und archäologische Höhepunkte, die seit Jahrzehnten Reisende nach San Pedro ziehen. Der Ort selbst zeichnet sich durch seine hübschen Lehmziegelhäuschen, die ursprünglichen kleinen, sandigen Gassen und die Kirche auf dem Hauptplatz des Dorfes aus.



# San Pedro de Atacama

A couple is seen from behind, sitting on a rocky, reddish-brown ridge. They are looking out over a vast, arid desert landscape. In the distance, a large, snow-capped mountain (likely a volcano) rises against a clear blue sky. The foreground shows the texture of the rocky ground and the couple's shadows.

**LAND DER FLAMINGOS:  
SALARE – GEYSIRE – HOCHLANDLAGUNEN**



# KLASSISCHE AUSFLÜGE

## Halbtagesausflug

- RUNDGANG DURCH SAN PEDRO
- VALLE DE LA LUNA – MONDTAL
- VALLE DEL ARCOIRIS – REGENBOGENTAL
- ARCHÄOLOGISCHER RUNDGANG
- WASSER IN DER WÜSTE: GUATIN & THERMEN VON PURITAMA
- CEJAR-LAGUNE
- BALTINACHE-LAGUNEN

## Ganztagesausflug

- DIE GEYSIRE "EL TATIO"
- DER SALZSEE VON ATACAMA UND DIE "LAGUNAS ALTIPLÁNICAS"
- AUSFLUG ZU DEN "ROTEN STEINEN" UND ZUR TUYAJTO-LAGUNE
- "MÖNCHEN" VON PACANA UND PUJSA-LAGUNE

# AKTIVE TOUREN

## Halbtagesausflug

- WANDERUNG ZUR TEUFELSSCHLUCHT
- TREKKING LAS CORNIZAS
- AUFSTIEG VULKAN TOCO
- SANDBOARDING
- FAHRRADTOUREN DURCH DIE WÜSTE

## Ganztagesausflug

- AUFSTIEG VULKAN LASCAR
- WANDERUNG CATARPE – VALLE DE LA MUERTE
- WANDERUNG CARI-SCHLUCHT

# KULTURELLE ERFAHRUNGEN

## Halbtagesausflug

- KARAWANE AUF DEN SPUREN DER VORFAHREN
- VIÑA SANTA ROMINA – WEIN DER WÜSTE
- LOKALE ERFAHRUNG IN EINER ATACAMEÑA FARM

# ASTRONOMISCHE TOUREN

## Nachtausflug

- EINE ANDERE WELT IM BLICK – STERNBEOBACHTUNG IN SAN PEDRO

## Halbtagesausflug

- ALMA OBSERVATORIUM

# BESONDERE ERFAHRUNGEN

## Halbtagesausflug

- BALLONFAHRT ÜBER ATACAMA





## RUNDGANG DURCH SAN PEDRO

 (Halbtagesausflug)

San Pedro de Atacama ist ohne Zweifel das archäologische Zentrum Chiles. Die kleine Ortschaft liegt am Fuße des imposanten Vulkans Licancabur und ist von zwei Flüssen umschlossen. Während Ihres Rundgangs besichtigen Sie die 1641 in der für die Region typischen Architektur erbauten Kirche "Iglesia San Pedro". Besonders interessant ist hier das Kirchendach aus Kaktusholz. Als Wahrzeichen von San Pedro befindet sich die Kirche direkt an der schönen Plaza de Armas mit ihren mehrere hundert Jahre alten Pfefferbäumen. Hier befindet sich auch das Rathaus mit seiner charakteristischen Kolonialarchitektur. Im Anschluss daran zeigt Ihnen der Reiseleiter den Handwerkermarkt.



## VALLE DE LA LUNA – MONDTAL

 (Halbtagesausflug)

Dieser Ausflug beginnt mit der Abenddämmerung, denn die untergehende Sonne taucht die raue Schönheit der Atacamawüste fast minütlich in ein neues Licht und bietet so ein faszinierendes Farbenspiel. Seltsame Salz- und Felsformationen inmitten vegetationsloser Sandlandschaft und der Vulkan Licancabur im Hintergrund verleihen dem Valle de la Luna tatsächlich das Aussehen einer Mondlandschaft. Nach einer Führung vorbei an interessanten Steinformationen erklimmen Sie einen Aussichtspunkt auf einer riesigen Sanddüne und genießen eine atemberaubende Sicht auf das Tal und den Vulkan Licancabur. Zum Abschluss der Tour geht es vorbei an der bizarren Felsformation "Tres Marias" zum Aussichtspunkt "Piedra del Coyote" ("Kojotenstein"). Von hier überblicken Sie die Cari-Schlucht und weite Teile der Wüste, bis hin zum Atacama-Salzsee. Nach Sonnenuntergang Rückfahrt nach San Pedro.



## VALLE DEL ARCOIRIS – REGENBOGENTAL

 (Halbtagesausflug)

Dieser Halbtagesausflug beginnt mit der Besichtigung der Felszeichnungen von Yervas Buenas, Bildern von Tieren, Menschen und geometrischen Figuren, die hier vor langer Zeit von den Atacameños, der indigenen Bevölkerung in der Gegend, hinterlassen wurden. Danach besuchen Sie das Wüstendörfchen Rio Grande, bevor der Spaziergang im Regenbogental beginnt. Dieses Tal trägt seinen Namen zu Recht, denn die bizarren Felsformationen, vom scharfen Wüstenwind geschliffen, leuchten in den verschiedensten Farben, von tiefrot über weiß bis smaragdgrün - ein faszinierendes Erlebnis! Nach der Wanderung Rückfahrt nach San Pedro.

**INFO:** Gruppen bis max. 10 Personen, da das Tal mit großen Busse nicht erreicht werden kann.



## ARCHÄOLOGISCHER RUNDGANG

 (Halbtagesausflug)

Wandeln Sie bei dieser Halbtagesexkursion auf den Spuren der alten Atacameños und Inkas: Ihr Reiseleiter wird Ihnen die archäologischen Stätten Aldea de Tulor und Pukará de Quito zeigen. Sie werden die Ruinen des Dorfes Aldea de Tulor aus der Zeit von 800 v.Chr. besichtigen, wo damals etwa 200 Bewohner lebten. Neben den Ruinen wurden zwei der Behausungen originalgetreu wieder aufgebaut und als Museum eingerichtet. Die Festung Pukará de Quito, nur 3 km nördlich von San Pedro de Atacama gelegen, wurde im 12. Jh. von den Atacameños erbaut und später von den Inkas weiter befestigt. Im Jahr 1540 nahmen sie die Spanier ein. Von der Festung aus hat man einen schönen Blick auf San Pedro de Atacama und die Andengebirgskette mit ihren Vulkanen im Hintergrund.





## DIE GEYSIRE "EL TATIO"

 (Ganztagesausflug)

Wer die Geysire von El Tatio erleben möchte, muss früh aufstehen, um rechtzeitig zu den Geysiren zu gelangen und die Morgensonne zu erleben. Es ist eine surreale Reise ins Herz der Anden, die ein atemberaubendes Spektakel bei Sonnenaufgang verspricht. El Tatio in der Nähe von San Pedro de Atacama ist das höchstgelegene Geysirfeld der Welt und bietet eine unwirkliche Landschaft. Die bis zu 10 Meter hoch schießenden Fontänen sind ein wunderschöner Anblick. Auf dem gleichen Weg zurück, begleitet von den Anden und ihren Vulkanen, machen wir einen kurzen Halt im Feuchtgebiet von Putana, wo wir verschiedene Vogelarten vor dem Vulkan Colorado beobachten können. Die Rückfahrt nach San Pedro findet gegen Mittag statt.

**HINWEIS:** Der Ausflug zu den Geysiren von El Tatio lässt sich mit einem Besuch des kleinen Wüstendorfes Machuca auf mehr als 4.000m Höhe verbinden. Eine andere schöne Variante ist die Kombination mit den Thermen von Puritama.

## WASSER IN DER WÜSTE: GUATIN & THERMEN VON PURITAMA

 (Halbtagesausflug)

In der Guatin-Schlucht fließen zwei Flüsse zusammen, einer kommt von den Thermalquellen von Puritama und führt Erde und Mineralien im warmen Wasser mit sich, während der andere, der Purifica-Fluss, aus den Anden kommt. Diese erstaunliche Mischung aus heissem Quellwasser und klarer Schneeschmelze bringt in der Schlucht ein einzigartiges Ökosystem hervor. Eine Wanderung lohnt sich, nicht zuletzt wegen der hier wachsenden riesigen Kakteen, die schon bis zu 500 Jahre alt sind. Diese leichte Wanderung beginnt in der Guatin-Schlucht, die mit ihren leuchtend roten Steinen ein wunderbares Farbenspiel liefert. Dann geht es inmitten der interessanten lokalen Flora stetig bergauf, bis zu den Thermen von Puritama. Dort entspannen Sie in den acht natürlichen Becken mit kristallklarem Thermalwasser, bevor Sie zurück nach San Pedro gefahren werden.





## CEJAR-LAGUNE

 (Halbtagesausflug)

Die Cejar-Lagune ist ein kleiner Salzsee inmitten der Wüstenlandschaft und liegt 30km südlich von San Pedro de Atacama im Salzsee von Atacama. Eine weiße Salzkruste ziert den Rand der Lagune. Warme Quellen am Grund machen diese Lagune zu einer geologischen Besonderheit. Vor der atemberaubenden Kulisse des Vulkans Licancabur und der umgebenden Wüste lassen sich bei einem Spaziergang um die Lagune verschiedene Vogelarten, mit etwas Glück auch Flamingos, in ihrer natürlichen Umgebung beobachten - ein perfekter Ort für tolle Landschaftsfotos.

Danach Rückfahrt nach San Pedro de Atacama.

## BALTINACHE-LAGUNEN

 (Halbtagesausflug)

Lernen Sie eines der am besten gehüteten Geheimnisse der Atacama-Wüste kennen, die Baltinache-Lagunen. Es ist ein Ort überwältigender Schönheit und Ruhe. Die sieben türkisfarbenen Lagunen sind Teil des riesigen Salzsees von Atacama. Die "Lagunas Escondidas" von Baltinache sind von einer dicken Salzschrift umgeben, die das Wasser in einem intensiven Türkis leuchten lässt. In zwei dieser Lagunen ist es möglich zu schwimmen, und durch das Salz haben die Lagunen denselben Effekt wie das Tote Meer: man treibt entspannt oben auf dem Wasser.







## SALZSEE VON ATACAMA UND "LAGUNAS ALTIPLÁNICAS"

 (Ganztagesausflug)

Am frühen Morgen machen Sie sich mit Ihrem Reiseleiter auf den Weg zum Salar de Atacama, einem Salzsee mit dem gigantischen Ausmaß von 3.000 km<sup>2</sup>! Soweit das Auge reicht, ist die Oberfläche von einer Schicht Salzkristalle bedeckt. Hier liegen die weltweit größten Lithium-Lagerstätten und es ist gleichzeitig die Heimat dreier Flamingo-Arten, die sich von den Mikroorganismen der Lagunen ernähren. An der im Salzsee von Atacama gelegenen «Laguna Chaxa» können Sie die graziösen Flamingos und andere Vogelarten in freier Wildbahn beobachten. Danach geht es weiter zum Dörfchen Socaire, das auf 3.218 m Höhe liegt und sich durch eine ganz eigentümliche Architektur aus groben Steinen auszeichnet. Hier essen Sie zu Mittag, bevor es ca. 30 Kilometer weiter und über 1.000m höher geht, zu den Lagunas Altiplánicas (Hochlandlagunen) Miscanti und Miñiques mit den gleichnamigen, fast 6.000m hohen Vulkanen im Hintergrund. Die beiden Lagunen leuchten in einem tiefdunklen Blau und sind von weißen Salzrändern umrahmt, gelbes Hochlandgras bildet einen eindrucksvollen Kontrast dazu. Hier ist es vollkommen still, auch die grasenden Vicuñas, der kleinsten Lamaart der Anden, durchbrechen nicht diese majestätische Stille. Auf der Rückfahrt besichtigen Sie den grünen Dorfplatz des Oasenstädtchens Toconao mit großen Kakteen und einer weißen Kirche mit interessanten Kaktusholzkonstruktionen. Am späten Nachmittag geht es zurück nach San Pedro de Atacama.



## AUSFLUG ZU DEN "ROTEN STEINEN" UND ZUR TUYAJTO-LAGUNE

 (Ganztagesausflug)

Kurz nach Sonnenaufgang geht es für Sie von San Pedro de Atacama in Richtung Süden. In dem kleinen Hochlanddorf Socaire mit seiner besonderen Architektur aus groben Steinen legen Sie Ihren ersten Stopp ein. Die wenigen Dorfbewohner betreiben hier Terrassenfeldbau und von jeher zählen Mais, Weizen und Kartoffeln zu ihren Hauptnahrungsmitteln. Stärken Sie sich mit einem leckeren Frühstück, bevor Sie die Reise zu den zauberhaften Hochlandlagunen und beeindruckenden Gesteinsformationen fortsetzen. Nach etwa 45 Minuten machen Sie auf 4000m Höhe an der Lagune Tuyajto Halt. Mit ihrem strahlend blauen Wasser umgeben von den von Salz glitzernden Bergen bietet sie einen spektakulären Anblick. Anschließend fahren Sie weiter Richtung Süden und erreichen schließlich die einzigartige geologische Formation Piedras Rojas ("Rote Steine") im Salzsee von Talar. Diese besonderen großen roten Steine umgeben eine türkisblaue Lagune, und die Landschaft ist einfach atemberaubend. Hier fühlen Sie sich wahrhaft wie in einer anderen Welt. Zum Abschluss erreichen Sie die Lagunen Miscanti und Miñiques. Die gleichnamigen knapp 6.000m hohen Vulkane thronen im Hintergrund. Beide Lagunen leuchten in einem tiefdunklen Blau und sind von weißen Salzrändern umrahmt. Gelbes Hochlandgras bildet einen eindrucksvollen Kontrast dazu. Hier ist es vollkommen still, auch die hier brütenden Entenarten, die Füchse und die grasenden Vicuñas (eine Lama-Art) fügen sich harmonisch in diese majestätische Stille ein. Am Nachmittag Rückkehr nach San Pedro.

## “MÖNCHEN” VON PACANA UND PUJSA-LAGUNE

☀️ (Ganztagesausflug)

Bei diesem Ausflug abseits der ausgetretenen Pfade werden Sie nur wenige andere Touristen treffen. In der «Pampa de la Bola», östlich von San Pedro de Atacama genießen Sie von verschiedenen Aussichtspunkten aus die vielen umliegenden Fünftausender – eine unvergleichliche Kulisse. Am kleinen Salzsee Pujsa erleben Sie hunderte von Flamingos in ihrer natürlichen Umgebung. Die Pujsa-Lagune ist der bedeutendste Brutplatz der James-Flamingos in der Region. Auf dem Weg zum Salar de Aguas Calientes («Salzsee der heißen Wasser»), in dem sich eine wunderschön blaue Lagune, umrandet von gelbem Gras befindet, gelangen Sie zu den Monjes de la Pacana («Mönche von Pacana»): Diese großen Felsspitzen und natürlichen Skulpturen stehen mitten in der kargen Umgebung und erinnern in ihrem Ensemble an eine einsame Prozession von Mönchen. Die Chilenen nennen sie auch gern die Moais der Wüste in Anlehnung an die Moai-Figuren der Osterinsel. Zwischen den «Mönchen» können Sie kleine Spaziergänge unternehmen, bevor Sie am späten Nachmittag nach San Pedro zurückfahren.

**HINWEIS:** Der größte Teil der Tour findet in Höhen weit über 4.000m (bis 4.600m) statt. Es kann unter Umständen zu Unwohlsein und Müdigkeit kommen.







## WANDERUNG ZUR TEUFELSSCHLUCHT

 (Halbtagesausflug)

Die Quebrada del Diablo (Teufelsschlucht) mit ihren beeindruckenden Felsformationen, bildet ein spektakuläres Labyrinth in der Cordillera de la Sal, dem Salzberg. Machen Sie eine Entdeckungstour zwischen den Felsen und genießen Sie dieses Naturwunder. Ein Fluss bildet einen schönen Kontrast zu den trockenen Mauern der Cordillera de la Sal.

## TREKKING LAS CORNIZAS

 (Halbtagesausflug)

Während dieses interessanten Trekkings nach Las Cornizas können Sie die Ruhe und Weite der Wüste in vollen Zügen genießen. Das Trekking beginnt im alten Tunnel zwischen San Pedro de Atacama und Calama. Dann erklimmen Sie den Hügel "La Corniza". Diese Anstrengung wird mit einem spektakulären Panoramablick über die Wüstenlandschaft belohnt. Das Trekking endet im "Tal des Todes" (Valle de la Muerte). Dieses Tal war einst ein See, der noch in den horizontalen Sedimentschichten an seinen felsigen Hängen zu sehen ist. Wind und Regen haben die eigenartigsten Skulpturen aus Sand, Gips und Lehm geschnitzt, die die Besucher heute begeistern.




## AUFSTIEG VULKAN TOCO

 (Halbtagesausflug)

Sie starten am Morgen in San Pedro de Atacama und fahren in die Nähe der argentinischen Grenze. Der Aufstieg zum Gipfel ist technisch einfach. Trotzdem macht die Höhe diese Wanderung sehr anstrengend. Doch wenn Sie nach drei Stunden den Gipfel erreicht haben, belohnt Sie eine herrliche Aussicht auf die umliegenden Vulkane und Bergketten. Die riesige, strahlend weiße Salztonebene des Salars von Atacama liegt weit unten. Der Abstieg folgt nach einer ausgedehnten Pause am Gipfel, und die Rückfahrt nach San Pedro erfolgt mit dem Minibus.

**HINWEIS:** *Der Schwierigkeitsgrad ist moderat und die Wanderung kann je nach Fitnessgrad der Gäste zwischen 3 und 4 Stunden dauern. Die vorherige Akklimatisierung der Höhenlage in San Pedro und die Erfahrung von Bergwanderungen auf über 4000m sind unerlässlich.*



## AUFSTIEG VULKAN LASCAR

 (Ganztagesausflug)

Der Vulkan Lascar befindet sich 70km südöstlich der Stadt San Pedro de Atacama und zählt zu einem der beliebtesten Berge für Wanderungen.

Wir verlassen San Pedro de Atacama am frühen Morgen und fahren in Richtung Süden. Unterwegs halten wir an der Lejía-Lagune an, um dort zu frühstücken. Die Laguna Lejía befindet sich auf einer Höhe von 4.350 Metern über dem Meeresspiegel und ist umgeben von den Vulkanen Chilikues, Lascar, Aguas Calientes und Acamarachi. Nach einer Einführung beginnt am Fuße des Vulkans der etwa 3-stündige Aufstieg, der Sie bis zum Krater des Lascar-Vulkans führen wird, wo sie einen spektakulären Ausblick genießen können. Der Abstieg dauert etwa 1,5 Stunden. Nachmittags kehren wir wieder nach San Pedro zurück.

**HINWEIS:** *Die vorherige Akklimatisierung der Höhenlage in San Pedro und die Erfahrung von Bergwanderungen auf über 4000m sind unerlässlich.*





## WANDERUNG CATARPE - VALLE DE LA MUERTE

☀️ (Ganztagesausflug)

Zuerst bringt Sie ein Bus von San Pedro de Atacama ins Catarpe-Tal. Dort beginnt die Wanderung, bei der Sie einer alten Salpeter-Handelsroute folgen. Der Weg führt bergauf bis zu einem in den Felsen gehauenen Tunnel, der zu inzwischen stillgelegten Bergminen führte. Hinter dem Tunnel verläuft die Route auf einem Bergrücken, von dem aus Sie einen herrlichen Blick auf das grüne Catarpe-Tal haben - ein faszinierender Kontrast zur umgebenden Wüstenlandschaft. Dann erreichen Sie eine große Sanddüne oberhalb des Tals des Todes (Valle de la Muerte), die Sie in gemütlichem Tempo hinuntersteigen können. Oder wenn Sie mögen, nehmen Sie Geschwindigkeit auf und laufen oder rutschen den Dünenhang hinunter. Nun geht es weiter durch die einzigartige Dünen- und Felsenlandschaft des Valle de la Luna (Mondtal). Diejenigen, die über genügend Energie verfügen, können weiter zur Ruine Pukará de Quito wandern.

## WANDERUNG CARI-SCHLUCHT

☀️ (Ganztagesausflug)

Diese einzigartige Schlucht in der "Cordillera de la Sal" (Salzberge) wurde durch die Elemente von Wasser, Wind und extremen Temperaturen gebildet. Es ist eine einzigartige Exkursion für diejenigen, die einen Morgen oder Nachmittag weit weg von den üblichen Touristenpfaden verbringen möchten. Die ausgetrockneten Flussbetten sind der perfekte Ort, um Ihrer Fantasie freien Lauf zu lassen: Spazieren Sie an erstaunlichen Kalk- und Sandsteinformationen vorbei und folgen Sie einem natürlichen Labyrinth auf gewundenen Wegen. Die Wanderung ist einfach und auch für unerfahrene Spaziergänger geeignet.



## SANDBOARDING

🕒 (Halbtagesausflug)

Morgens starten Sie von San Pedro de Atacama aus Ihre abenteuerliche Exkursion zu den besten Sanddünen, die die Atacama-Wüste zu bieten hat.

Umgeben von einem einmaligen Panorama werden Sie die Techniken des Sandboard-Fahrens erlernen. Wir werden mit geringer Höhe beginnen und wenn Sie die Techniken besser beherrschen und das Board unter Kontrolle haben, können Sie von einem höheren Punkt der Düne aus starten.



## FAHRRADTOUREN DURCH DIE WÜSTE

🕒 (Halbtagesausflug)

Entdecken Sie die Wüste vom Fahrrad aus!

Ab San Pedro de Atacama gibt es einige Möglichkeiten, um Radtouren in der Umgebung zu unternehmen. Mit einem lokalen Guide besuchen Sie interessante Plätze in der trockensten Wüste der Welt, die Sie bequem radfahrend erkunden können.







## KARAWANE AUF DEN SPUREN DER VORFAHREN

 (Halbtagesausflug)

Bei dieser Exkursion tauchen Sie mit Hilfe eines ortskundigen einheimischen Reiseleiters in die Kultur der Atacama-Bewohner (Atacameños) ein. Etwa 20 Kilometer von San Pedro de Atacama entfernt begeben Sie sich auf eine einmalige Wanderung. Sie spazieren mit ihrem persönlichen Lama in einer "Karavane der Ahnen" und folgen den historischen Wegen der alten Wüstenbewohner, der Lickan Antai. Ihre Reiseleitung erklärt Ihnen hierbei die Geschichte und Bräuche dieses Volkes und wie sie es geschafft haben, die Kameliden, die Sie auf Ihrer Reise begleiten, zu domestizieren. Machen Sie bei diesem besonderen Erlebnis aus erster Hand die Erfahrung, in ein Stück Geschichte und Kultur einzutauchen, eine Erinnerung, die Sie nicht vergessen werden. Während des gesamten Fußwegs genießen Sie stets einen wunderbaren Blick auf die Bergkette und die Vulkane der Gegend.

**HINWEIS:** Leichte, windfeste Kleidung, bequeme Schuhe und Sonnenschutz werden empfohlen.

## VIÑA SANTA ROMINA – WEIN DER WÜSTE

 (Halbtagesausflug)

Der zweithöchste Weinberg auf der Erde liegt inmitten der trockensten Wüste der Welt. Wenige Kilometer von San Pedro de Atacama im Sektor Toconao befindet sich Viña Santa Romina, der höchstgelegene Weinberg in Chile auf einer Höhe von 2350 Metern über dem Meeresspiegel. In der Nähe befindet sich der bekannte Salzsee Salar de Atacama.

Bei dieser Exkursion fahren Sie ab San Pedro de Atacama los und besichtigen diesen außergewöhnlichen Weinberg. Lernen Sie dabei den Prozess der Herstellung kennen und genießen Sie im Anschluss eine Verkostung dieses einmaligen Weines. Die extremen klimatischen Bedingungen und die vulkanischen Böden verleihen diesem Wein ganz besondere Eigenschaften. Nach der Exkursion kehren wir nach San Pedro de Atacama zurück.



## LOKALE ERFAHRUNG IN EINER ATACAMEÑA FARM

 (Halbtagesausflug)

Lernen Sie eine traditionelle Farm der Atacama-region kennen und probieren Sie lokale, hausgemachte Produkte. Der Besuch beginnt mit einer Führung durch den farmeigenen Garten, bei dem Sie Einblicke in den regionalen Anbau von Obst und Gemüse sowie die Viehzucht erhalten. Anschließend lernen Sie die Endprodukte kennen und dürfen einige Leckereien aus eigener Herstellung kosten. Es besteht auch die Möglichkeit, ein typisches Mittagessen zu genießen.







## EINE ANDERE WELT IM BLICK – STERNBEOBACHTUNG IN SAN PEDRO

🌙 (Nachtausflug)

Fast nirgendwo auf der Welt ist der Himmel so klar und die Sicht auf die Sterne so gut wie im Norden Chiles. Nicht umsonst befinden sich hier einige der wichtigsten internationalen Sternwarten, und Astronomen aus aller Welt zieht es immer wieder zum Forschen hierher. Inzwischen öffnen sich die Observatorien auch einem breiten Publikum. Je nach Ihren Vorlieben und Ansprüchen stehen verschiedene Möglichkeiten zur Sternbeobachtung bereit. Experten bringen Ihnen bei einem Besuch astronomisches Hintergrundwissen nahe und zeigen Ihnen die Besonderheiten des südlichen Sternenhimmels. Auf thematische Touren erklären sie Ihnen die Weltsicht der Atacameños. Per Teleskop werfen Sie faszinierende Blicke zu entfernten Sternen und Galaxien genießen – ein atemberaubendes Erlebnis!





## ALMA OBSERVATORIUM

 (Halbtagesausflug)

Dank der Klarheit des Himmels mit mehr als 300 klaren Nächten im Jahr und der sehr geringen Lichtverschmutzung ist Chile und besonders die Atacamawüste zum weltweit wichtigsten Standort für astronomische Beobachtungen geworden. Das Radioteleskop-Observatorium ALMA wurde als internationale astronomische Einrichtung 2004 in der Atacamawüste erbaut und beherbergt das grösste Teleskop der Welt.

ALMA öffnet tagsüber seine Türen auch für Besucher, um ihnen die Astronomie näher zu bringen. In der 2900 Meter über dem Meeresspiegel liegenden Einsatzzentrale (OSF) können die Besucher in die Welt der ALMA-Mitarbeiter eintauchen und die Arbeit eines Astronomen im Kontrollraum verfolgen.

*HINWEIS: Das Observatorium ist nicht immer geöffnet. Bitte kontaktieren Sie uns. Die Anlage auf der Chajnantor-Hochebene in 5000 Meter Höhe ist für touristische Besichtigungen nicht zugänglich.*







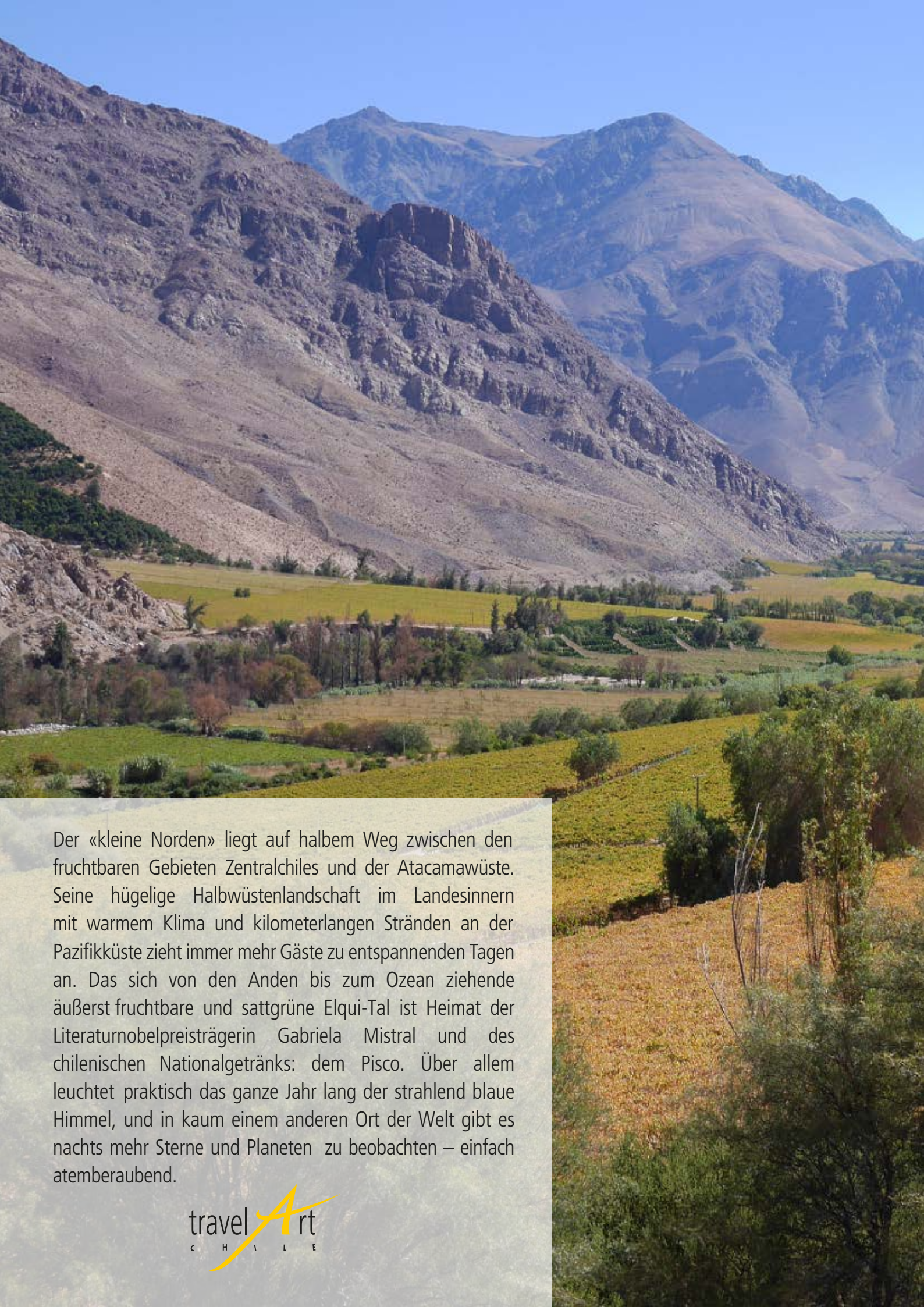
## BALLONFAHRT ÜBER ATACAMA

 Halbtagesausflug

Erleben Sie Atacama mal von einer anderen Perspektive aus. Dieses einmalige Erlebnis beginnt in den frühen Morgenstunden, damit Sie unter perfekten Bedingungen fliegen und den Sonnenaufgang in den Anden genießen können. Selbstverständlich werden Sie von Ihrer Unterkunft abgeholt. Nach einer kurzen Einführung und Sicherheitshinweisen geht es auch schon los, die Heißluftballons werden aufgeblasen und Sie gehen an Bord. Während der Fahrt haben Sie einen spektakulären Blick auf die Berge und den Salar de Atacama. Bevor Sie wieder zum Hotel zurück gebracht werden, wird Ihnen nach der Landung ein köstliches Frühstück serviert, während Sie in Gedanken vielleicht noch zwischen den Wolken schweben...







Der «kleine Norden» liegt auf halbem Weg zwischen den fruchtbaren Gebieten Zentralchiles und der Atacamawüste. Seine hügelige Halbwüstenlandschaft im Landesinnern mit warmem Klima und kilometerlangen Stränden an der Pazifikküste zieht immer mehr Gäste zu entspannenden Tagen an. Das sich von den Anden bis zum Ozean ziehende äußerst fruchtbare und sattgrüne Elqui-Tal ist Heimat der Literaturnobelpreisträgerin Gabriela Mistral und des chilenischen Nationalgetränks: dem Pisco. Über allem leuchtet praktisch das ganze Jahr lang der strahlend blaue Himmel, und in kaum einem anderen Ort der Welt gibt es nachts mehr Sterne und Planeten zu beobachten – einfach atemberaubend.



# Der Kleine Norden

**WÜSTE, STRÄNDE, KLARER STERNENHIMMEL  
UND FRUCHTBARE WEINTÄLER**



## KLASSISCHE AUSFLÜGE

### Halbtagesausflug

- CITY TOUR LA SERENA

### Ganztagesausflug

- ELQUI-TAL

## WILDTIER-TOUREN

### Ganztagesausflug

- AUSFLUG NACH ISLA DAMAS
- WAL-BEOBACHTUNG IN CHAÑARAL DE ACEITUNO

## WANDER AUSFLÜGE

### Ganztagesausflug

- FRAY JORGE NATIONALPARK UND VALLE DEL ENCANTO

## ASTRONOMISCHE TOUREN

### Nachtausflug

- BESUCH DES OBSERVATORIUMS MAMALLUCA
- ASTRONOMIE-TOUR IM NATUR-PLANETARIUM ALFA ALDEA

### Halbtagesausflug

- BESUCH DES OBSERVATORIUMS CERRO TOLOLO
- BESUCH DES OBSERVATORIUMS LA SILLA





## CITY TOUR LA SERENA

 (Halbtagesausflug)

Lernen Sie La Serena bei einer Stadtrundfahrt kennen. Vom Stadtzentrum und der Plaza de Armas mit der sehenswerten Kathedrale aus führt die Tour zunächst zum archäologischen Museum, wo Sie einen guten Einblick in die Kulturen der prähispanischen Zeit bekommen. Danach führen wir Sie über den interessanten Handwerkermarkt «La Recova» und weiter auf den Universitätshügel, von wo aus Sie einen beeindruckenden Blick über La Serena und die Bucht von Coquimbo haben. Die Tour bringt Sie auch zum Wahrzeichen von La Serena, dem Leuchtturm am Strand und der im Sommer sehr belebten Strandpromenade. Außerdem lernen Sie den benachbarten Ort Coquimbo mit seinem traditionellen Fisch- und Meeresfrüchte-Markt und die schönen Stränden kennen. La Serena ist wohl eine der attraktivsten Städte Chiles, denn hier wurden dank des «Plan La Serena» Wachstum, Modernisierung und der Erhalt des reichen architektonischen Erbes in Einklang gebracht, so dass nun ein ganz eigener Stil diese Stadt auszeichnet.



## ELQUI-TAL

 (Ganztagesausflug)

Dieser Ganztagesausflug führt Sie in das Elqui-Tal, einem schmalen, fruchtbaren Streifen Land inmitten einer Halbwüstenregion. In dem grünen Tal wachsen Gemüse, Papayas, Lucumas, Chirimoyas und Weintrauben - in ansonsten sehr trockener Umgebung mit Berghängen voller Kakteen. Besondere Spezialität des Elqui-Tals ist der Pisco, ein chilenischer Traubenschnaps, der hier aus Wein destilliert wird. Beim Besuch einer Pisquería wird Ihnen der Herstellungsprozess des Piscos gezeigt, und selbstverständlich dürfen Sie auch probieren. Im Dörfchen Vicuña, dem Geburtsort der Literaturnobelpreisträgerin Gabriela Mistral, besuchen Sie den Bauer Turm (das alte Rathaus), die Kirche Vicuñas und den Hauptplatz des Dorfes, bevor es weiter in Richtung einer Pisco-Brennerei geht. In einem typischen Restaurant essen Sie zu Mittag. Nachmittags besuchen Sie das Grab Gabriela Mistrals im Dorf Montegrande sowie ein altes Schulgebäude, in dem sie ihre Kindheit verbracht hat und welches nun in ein Museum umgewandelt wurde. Am Abend erfolgt die Rückkehr nach La Serena. Mittagessen inklusive.



## AUSFLUG NACH ISLA DAMAS

 (Ganztagesausflug)

Nördlich von La Serena liegt die kleine Bucht «Los Choros» im Gebiet des Humboldtpinguin-Naturreservates. Dort steigen Sie in kleine Boote und fahren zu der dem Festland vorgelagerten Insel Isla Damas. Auf dem Weg dorthin kommen Sie an mehreren kleinen Inseln vorbei, auf denen Humboldtpinguine, Seelöwen und Kormorane leben, die Sie vom Boot aus in ihrer natürlichen Umgebung beobachten können. Highlight des Tages sind die Delfine, die nahe der Insel leben und sich mit etwas Glück während der Hin- und Rückfahrt beobachten lassen. Rückfahrt nach La Serena gegen Abend.

**HINWEIS:** Die Durchführung der Bootstour ist wetterabhängig.



## WAL-BEOBACHTUNG IN CHAÑARAL DE ACEITUNO

 (Ganztagesausflug)

Etwas mehr als zwei Autostunden von La Serena entfernt, befindet sich der kleine Fischerort Chañaral de Aceituno. Mit kleinen Booten gelangen Sie von der Fischerbucht aus zur Insel Chañaral. Zusammen mit Isla Choros und Isla Damas bildet die Insel das Nationalreservat der Humboldt-Pinguine. Unterwegs haben Sie die Möglichkeit Seelöwen, Chungungos (Chilenischer Fischotter), Kormorane und natürlich auch Humboldt-Pinguine zu beobachten. Zwischen November und März halten sich in der Gegend bis zu sechs verschiedene Walarten auf, unter ihnen der Blauwal. Rückfahrt nach La Serena gegen Abend.

**HINWEIS:** Die Durchführung der Bootstour ist wetterabhängig.







## FRAY JORGE NATIONALPARK UND VALLE DEL ENCANTO

☀️ (Ganztagesausflug)

Am Morgen fahren Sie von La Serena zum südlich gelegenen Nationalpark Fray Jorge. Der valdivianische Wald des Nationalparks Fray Jorge, der sonst nur im feuchtkühlen Süden Chiles vorkommt, ist UNESCO-Biosphärenreservat. Dank des Küstennebels kann er trotz des trockenen Halbwüstenklimas bestehen und bietet einen wundervollen Kontrast zu seiner kargen Umgebung. Sie unternehmen eine informative Wanderung durch den Park und lernen dabei seine verschiedenen Ökosysteme und Pflanzenarten kennen. Anschließend geht es weiter zum «Valle del Encanto»: ein kleines, verstecktes Tal, das schon 2000 v. Chr. von Jägern bewohnt wurde. Über 50 Petroglyphen und Kultsteine bezeugen, dass dies einst ein wichtiges kulturelles Zentrum der Molle-Kultur war.







## BESUCH DES OBSERVATORIUMS MAMALLUCA

☾ (Nachtausflug)

Dieser Halbtagesausflug zum Observatorium führt Sie am frühen Abend durch das Elqui-Tal, ein schmaler, fruchtbarer Streifen Land inmitten einer Halbwüstenregion. Im Dörfchen Vicuña, Geburtsort der Literaturnobelpreisträgerin Gabriela Mistral, legen Sie einen kurzen Stop bei der Plaza de Armas ein bevor es über unbefestigte Straßen zum Observatorium weitergeht. Im Observatorium Mamalluca können Sie unter fachkundiger Anleitung unvergleichliche Blicke in den Sternenhimmel genießen, welcher hier an über 300 Tagen im Jahr wolkenlos und klar ist. Am späten Abend Rückkehr nach La Serena.

## ASTRONOMIE-TOUR IM NATUR-PLANETARIUM ALFA ALDEA

☾ (Nachtausflug)

In kleinen Gruppen und mit einem Astronomieexperten erkunden Sie im natürlichen Planetarium Alfa Aldea im Elqui-Tal die nächtliche Welt der Sterne. Der Besuch beginnt mit einem Vortrag, der durch beeindruckende 3D-Bilder unterstützt wird. Anschließend schauen Sie selbst durch ein Teleskop und beobachten Planeten, Galaxien und Sternkonstellationen. Während der Führung werden Ihnen ein Snack und ein Glas Wein gereicht. Die Aktivitäten finden unter freiem Himmel statt und es stehen Decken zur Verfügung.

**INFO:** Der Besuch ist abhängig von den Wetterkonditionen.





## BESUCH DES OBSERVATORIUMS CERRO TOLOLO

(Halbtagesausflug)

Cerro Tololo liegt etwa 80 Kilometer östlich von La Serena, auf einer Höhe von 2.207m, in Richtung Elqui-Tal. Das Cerro Tololo ist ein interamerikanisches Observatorium und heißt Besucher samstags an diesem Standort in Chile herzlich willkommen, um ihnen die astronomische Forschung näher zu bringen. Während der Tour werden Sie an den großen Teleskopen vorbei geführt und erleben einen traditionellen Teleskopbetrieb, gefolgt von einem Besuch des Beobachtungsraums eines Teleskops. Der Besuch endet im Besucherzentrum.

**INFO:** Die Besuche sind kostenlos und müssen mindestens 24 Stunden im Voraus direkt beim Observatorium angefragt werden.

## BESUCH DES OBSERVATORIUMS LA SILLA

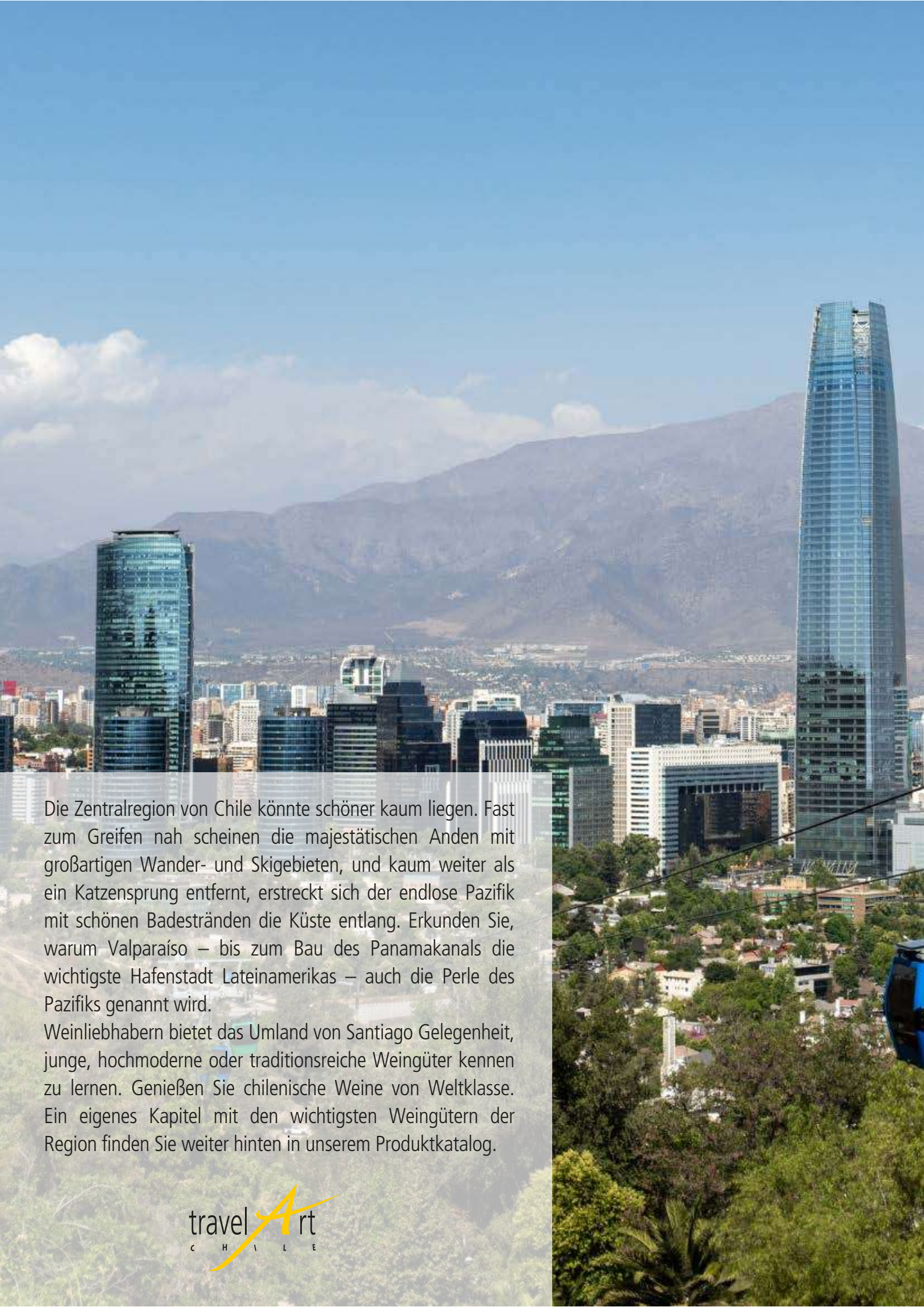
(Halbtagesausflug)

Das Observatorium La Silla liegt am Rande der Atacama-Wüste, 600 Kilometer nördlich von Santiago de Chile, auf einer Höhe von 2400 Metern. La Silla ist seit den 1960er Jahren ein Flaggschiff der ESO. Hier betreibt die ESO zwei der leistungsfähigsten optischen Vier-Meter-Teleskope der Welt. Sie können diese geschichtsträchtige Sternwarte an Samstagen besuchen.

Der Rundgang beginnt im Besucherzentrum, wo Sie eine Ausstellung über die Sternwarte und die Astronomie im Allgemeinen besuchen können. Danach werden Sie wichtige Teleskope besichtigen und mehr über das Observatorium erfahren. Die Tour endet mit einem spektakulären Blick auf die Wüste und die Anden.

**INFO:** Die Führungen sind kostenlos, aber eine vorherige Anmeldung per Online-Formular ist erforderlich, da die Plätze begrenzt sind.





Die Zentralregion von Chile könnte schöner kaum liegen. Fast zum Greifen nah scheinen die majestätischen Anden mit großartigen Wander- und Skigebieten, und kaum weiter als ein Katzensprung entfernt, erstreckt sich der endlose Pazifik mit schönen Badestränden die Küste entlang. Erkunden Sie, warum Valparaíso – bis zum Bau des Panamakanals die wichtigste Hafenstadt Lateinamerikas – auch die Perle des Pazifiks genannt wird.

Weinliebhabern bietet das Umland von Santiago Gelegenheit, junge, hochmoderne oder traditionsreiche Weingüter kennen zu lernen. Genießen Sie chilenische Weine von Weltklasse. Ein eigenes Kapitel mit den wichtigsten Weingütern der Region finden Sie weiter hinten in unserem Produktkatalog.



# Zentralregion

**SITZ VON SANTIAGO, KULTUR,  
STRÄNDE UND ERSTKLASSIGE WEINE**



# Santiago de Chile

## MODERN UND VOLLER GESCHICHTE

Santiago ist das kulturelle Zentrum des Landes. Mehr als ein Drittel aller Chilenen lebt in Santiago de Chile, einer von bewegender Geschichte geprägten Stadt. Moderne Stadtteile mit futuristischer Architektur finden sich hier genauso wie Viertel mit bezaubernd schönen Gebäuden aus der Kolonialzeit. Lernen Sie die vielfältigen Gesichter der Stadt kennen: Entdecken Sie wunderschöne und originelle Kunstgalerien, Designshops und Kunsthandwerksmärkte sowie eine große Auswahl an Restaurants, Bars und Cafés und erfahren Sie mehr über das Land in seinen vielen schönen Museen!

Als Gastgeberin zahlreicher Veranstaltungen und hervorragender internationaler Festivals präsentiert sich hier das Beste der chilenischen Kultur und verleiht der Stadt ein weltoffenes Flair. Im Mercado Central, der zu den schönsten Fischmärkten der Welt gehört, lassen sich die Besucher Chile gern auf der Zunge zergehen – ein Paradies für Feinschmecker.

## KLASSISCHE AUSFLÜGE

### Halbtagesausflug

- CITY TOUR SANTIAGO
- KÜNSTLERDORF LOS DOMINICOS

### Optional

- BICENTENARIO PARK
- BESUCH DES STADTTEILS LASTARRIA
- SKY COSTANERA
- KLASSISCHE STREET ART TOUR

## KULTURELLE ERFAHRUNGEN

### Halbtagesausflug

- BESUCH DES BAHÁ'Í-TEMPELS MIT PANORAMABLICK AUF SANTIAGO
- CITY TOUR "LOS BARRIOS"
- CITY TOUR "BACK TO BACK"
- CITY TOUR "URBAN LEGACY"
- "WALK-SHOP TOUR": SANTIAGO STREET ART WORKSHOP

### Ganztagesausflug

- CITY TOUR GESCHICHTE UND MENSCHENRECHTE

## KULINARISCHE ERLEBNISSE

### Halbtagesausflug

- GOURMET-ERLEBNIS TOUR
- KOCHKURS & COCKTAILS MIXEN
- FISCHMARKT-TOUR UND KOCHKURS MIT DEM KÜCHENCHEF
- KOCHEN MIT DEM KÜCHENCHEF

## WANDERUNG

### Halbtagesausflug

- TREKKING PARQUE AGUAS DE RAMÓN

## RADTOUREN

### Halbtagesausflug

- RADTOUR DURCH SANTIAGO
- LOKALES LEBEN UND MARKTTREIBEN – RADTOUR AM MORGEN





## CITY TOUR SANTIAGO

 (Halbtagesausflug)

Santiago de Chile verbindet die Eigenschaften einer modernen Metropole eines aufstrebenden Landes mit denen einer geschichtsträchtigen Stadt aus der Kolonialzeit. Während einer Stadtrundfahrt besuchen Sie sowohl den historischen Kern als auch die moderne Seite Santiagos. Im Stadtzentrum sehen Sie den Präsidentenpalast, der wegen des ehemaligen Sitzes der nationalen Münzprägestalt den Namen "La Moneda" trägt, den historischen Hauptplatz oder "Plaza de Armas" mit der Kathedrale und dem schönen alten Postamt; den "Palacio de la Real Audiencia", der heute das Nationale Historische Museum beherbergt und die "Casa Colonial", die historische Residenz des Gouverneurs während der Kolonialzeit. Den besten Blick auf Santiago und die Anden hat man vom Gipfel des Cerro San Cristóbal, wo eine große Marienstatue die Hauptstadt überblickt. Der Hügel ist Teil des Parque Metropolitano, des größten städtischen Parks der Stadt.



## BICENTENARIO PARK

 (Optional)

Im modernen Teil Santiagos, den die Einwohner wegen seiner zahllosen Wolkenkratzer gern auch Sanhattan nennen, liegt der Parque Bicentenario Vitacura. Diese Oase mit einheimischen Pflanzenarten bietet einen erholsamen Kontrapunkt zur Hektik der Großstadt. Das Zentrum der großzügig angelegten Parkanlage bildet eine künstliche Lagune, in welcher sich chilenische Flamingos und patagonische Schwarzhalsgänse tummeln. An klaren Tagen erscheinen die Anden zum Greifen nah.



## BESUCH DES STADTTEILS LASTARRIA

🕒 (Optional)

Der Stadtteil Lastarrias im Herzen von Santiago ist der perfekte Ort, in das kulturelle und kulinarische Leben der Chilenen einzutauchen. Die zahlreichen Cafés und Bars laden ein, mit dem passenden Getränk in der Hand, kreative Straßenhändler und -künstler wunderbar beobachten. Lassen Sie den Blick schweifen vom nahegelegenen

Stadthügel Santa Lucía, dem Gründungsortes der Stadt, auf die schmalen Straßen mit vielen kleinen Geschäften und Kunsthandwerkkläden. Für Kunstliebhaber öffnet das im neoklassischen Stil erbaute Museum „Bellas Artes“ im traditionellen Parque Forestal seine Türen.



## SKY COSTANERA

🕒 (Optional)

Besuchen Sie die spektakuläre Aussichtsplattform „Sky Costanera“ in der 61. und 62. Etage des Costanera Centers - mit seinem 300 m hohen Turm derzeit das höchste Gebäude in Südamerika. Die Aussichtsplattform bietet einen atemberaubenden 360 °-Panoramablick auf die Stadt. An guten Tagen kann die Sicht bis zu 50 km in die Umgebung reichen. Bei klarem Himmel sind sogar die Skizentren in den Anden sichtbar. Infotafeln erläutern die wichtigsten Sehenswürdigkeiten der Stadt, wie den Präsidentenpalast „La Moneda“ oder das Nationalstadion, und erleichtern den Besuchern die Orientierung.







## KÜNSTLERDORF LOS DOMINICOS

(Halbtagesausflug)

Ein privater Reiseleiter begleitet Sie bei diesem Ausflug zum schönsten Kunsthandwerksmarkt Santiagos, dem "Dörfchen" Los Dominicos im gleichnamigen Stadtviertel. Es liegt neben einem alten Kloster und bietet eine sehr nette Atmosphäre, die zum Bummeln einlädt: Kleine Adobehäuschen im traditionellen Stil alter Dörfer säumen Lehmstraßen und Plätze. Neben landestypischen Handwerkserzeugnissen gibt es hier auch kleine Gerichte zu probieren.



## KLASSISCHE STREET ART TOUR

(Optional)

Diese Tour ist ein etwa 2-stündiger Rundgang, der eine Einführung in die Subkultur von Street Art bietet und einen Überblick über die Wurzeln von Wandmalerei und Graffiti sowie über die in Südamerika im Vergleich zu den USA und Europa verwendeten Techniken gibt. Sie erfahren Interessantes zur Bedeutung der Szene in Chile und die allgemeinen Beweggründe der Stadtmaler.



## GOURMET-ERLEBNIS TOUR

 (Halbtagesausflug)

Bei dieser Gourmet-Erlebnis Tour lernen Sie einige gastronomische Highlights von Chile kennen. Sie werden Santiagos bekannten Zentralmarkt La Vega Chica und Vega Grande besuchen, wo farbenfrohes Obst und Gemüse angeboten werden. Danach machen Sie einen Rundgang durch die gastronomischen Stadtteile Bellavista und Isidora Goyenechea, bevor Sie ins gehobene Stadtviertel El Golf gelangen. Dort werden Sie mit einem Cocktail vom Küchenchef empfangen und können einen fantastischen Panoramablick auf den Cerro Manquehue und die Anden genießen. Lernen Sie während des Kochkurses die Zubereitung der Vorspeise Ceviche de Reineta und des Hauptgerichts aus Charquican (ein Gericht aus Gemüse und Hackfleisch aus der Mapuche-Kultur) und lassen Sie diese Gourmet-Erfahrung mit einem leckeren Dessert ausklingen.



## KOCHKURS & COCKTAILS MIXEN

 (Halbtagesausflug)

Bei diesem exklusiven Kochkurs fahren in das gehobene Viertel El Golf, wo Sie vom Chefkoch mit einem Cocktail begrüßt werden und einen herrlichen Panoramablick auf die Anden genießen können. Dann beginnt eine unvergessliche kulinarische Erfahrung. Sie erlernen nicht nur die Zubereitung exquisiter Snacks, sondern auch das Mixen typisch chilenischer Cocktails wie Pisco Sour und Terremoto ("Erdbeben"). Bereiten Sie als Vorspeise ein Reineta Ceviche und weitere Snacks wie Lachs und Avocado zu sowie die beliebten Sopaipillas (frittierte Teigstücke). Genießen Sie anschließend gemeinsam das Essen inklusive Dessert und Kaffee.





## FISCHMARKT-TOUR UND KOCHKURS MIT DEM KÜCHENCHEF

 (Halbtagesausflug)

Besuchen Sie den Fisch- und Meeresfrüchtemarkt in Santiago und wählen Sie gemeinsam mit dem Küchenchef die Produkte aus, die Sie später für die Speis Zubereitungen verwenden möchten. Danach fahren Sie ins gehobene Stadtviertel El Golf, wo Sie mit einem Cocktail vom Küchenchef empfangen werden und einen fantastischen Panoramablick auf den Cerro Manquehue und die Anden genießen können. Lernen Sie während des Kochkurses die Zubereitung der ausgewählten typischen Speisen mit Fisch oder Meeresfrüchten kennen wie z.B. Machas a la Parmesana (chil. Muschelsorte mit Parmesan überbacken), Ceviche de Reineta, Chilenische Miesmuschel, Tintenfisch sowie Fisch wie Conger, Seebarsch, Lachs oder Merluza. Lassen Sie diese Gourmet-Erfahrung mit einem leckeren Dessert ausklingen.



## KOCHEN MIT DEM KÜCHENCHEF

 (Halbtagesausflug)

Bei dieser kulinarischen Erfahrung begeben Sie sich in Santiagos gehobeneres Stadtviertel El Golf, wo Sie mit einem Cocktail vom Küchenchef empfangen werden, während Sie einen fantastischen Panoramablick auf den Cerro Manquehue und die Anden genießen. Lernen Sie während des Kochkurses die Zubereitung der Vorspeise Ceviche de Reineta und des Hauptgerichts Empanadas (gefüllte Teigtaschen) und lassen Sie diese Erfahrung mit einem leckeren Dessert ausklingen.






## BESUCH DES BAHÁ'Í-TEMPELS MIT PANORAMABLICK AUF SANTIAGO

🕒 (Halbtagesausflug)

Besuchen Sie Santiagos Bahá'í-Tempel in den Ausläufern der Anden. Im Oktober 2016 eröffnet ist er der achte der weltweit erbauten Bahá'í-Tempel. Die Bahá'í-Tempel auf der ganzen Welt dienen nicht nur als Zentren des Gebets, sondern zeigen auch architektonische Exzellenz. Der Tempel in Santiago wurde von Hariri-Pontarini-Architekten entworfen und wirkt wie eine Blüte, die die Menschen aus allen Religionen und Ländern der Welt zum Gebet und zur Meditation einlädt. Machen Sie einen Rundgang durch den Tempel und genießen Sie die Stille in den umliegenden Gärten, die der gefeierte chilenische Landschaftsarchitekt Juan Grimm entworfen hat. Die Gärten sollten sich perfekt an die andine Umgebung anpassen, um so einen "Garten ohne Grenzen" zu schaffen. Ein weiteres Highlight ist der einmalige Panoramablick auf Santiago, den Sie von hier aus genießen können und der ideal ist, um einmalige Fotos von Chiles Hauptstadt zu machen.







## CITY TOUR "LOS BARRIOS"

 (Halbtagesausflug)

Auf dieser halbtägigen Tour erleben Sie die Entwicklung von Santiago von einer Kolonialstadt zu einer lebendigen Stadt nach dem 19. Jahrhundert. Die Gäste entdecken die symbolträchtigen Viertel (Barrios) Brasil, Quinta Normal, Yungay und Concha y Toro, die auf den Spuren eines Santiago jenseits der Regierungs- und außerhalb der Geschäftsviertel des Stadtzentrums liegen. Diese Seite der Hauptstadt zeigt etwas von der Seele ihrer Bewohner und ihrer Vorfahren. Hier erleben Sie die besondere Magie des Alltags in Kombination mit Tradition. Hier mischt sich ein bewahrter Kulturschatz mit der Kreativität, den Innovationen und dem glühenden Leben seiner heutigen Bewohner.



## CITY TOUR GESCHICHTE UND MENSCHENRECHTE

 (Ganztagesausflug)

Gewinnen Sie berührende Einblicke in die bewegte Geschichte Chiles, um den Charakter des Landes und seiner Bewohner zu verstehen. Seit dem Ende des autoritären Regimes sind mehr als 20 Jahre vergangen, aber die Aufarbeitung der Ereignisse hat gerade erst begonnen. Diese Tour nimmt ihren Anfang im Zentrum von Santiago de Chile, im sogenannten "Paris-Londres"-Distrikt. Dort versammelten sich ab 1973 Regimemitglieder und bereiteten das Verschwinden von Menschen mit anderen Ideologien vor. Steine auf der Straße erinnern an die Opfer während der Diktatur. Weitere bewegende Eindrücke erwarten Sie beim Besuch des Präsidentenpalastes «La Moneda», wo Salvador Allende seine letzten Stunde erlebte. Schwerpunkt dieser ganztägigen Exkursion bildet das Museum für Erinnerung und Menschenrechte, das mit einer breiten Palette an Ausstellungstücken an die Diktatur erinnern. Im Januar 2010 eröffnet, regt es seitdem viele Chilenen dazu an, sich mit der Geschichte ihres Landes zu beschäftigen. Darüber hinaus halten Sie am zentralen Friedhof, auf dem viele Opfer des Militärputsches begraben sind. Dieser historische und informative Ausflug endet mit einem positiven Blick in die Zukunft.

**INFO:** Montags sind die Museen in Chile geschlossen.





## CITY TOUR "BACK TO BACK"

 (Halbtagesausflug)

Bei dieser Tour besuchen Sie das Herz von Santiago: die historischen Stadtviertel Santiago Centro und Bellavista. Sie werden einige der wichtigsten Sehenswürdigkeiten in diesem Teil der Hauptstadt sehen und zeitgleich die Auswirkungen urbaner Straßenkunst kennenlernen. Diese Exkursion ist ideal, um die Geschichte der Stadt und ihrer Ecken kennenzulernen und gleichzeitig die verschiedenen künstlerischen Strömungen, die in unserem täglichen Leben präsent sind, zu entdecken.

## CITY TOUR "URBAN LEGACY"

 (Halbtagesausflug)

Bei dieser Tour besuchen Sie weniger touristische Stadtteile Santiagos wie Yungay oder Brasil. Sie erfahren bei der Exkursion mehr über das historische Erbe dieser Stadtviertel, während Sie bei diesem Rundgang die urbane Kunst mit teils erstaunlicher Street Art bewundern können.







## "WALK-SHOP TOUR": SANTIAGO STREET ART WORKSHOP

 (Halbtagesausflug)

Bei diesem 2-3-stündigen Rundgang durch Santiagos Stadtviertel Bellavista erhalten Sie einen Einblick in die Kultur der Straßenkunst und erfahren Interessantes zur Bedeutung der Graffiti-Szene in Chile. Hier gibt es unzählige Wandmalereien, einige von professionellen Künstlern, andere von Anfängern gemalt.

Werden Sie nach dieser Tour selber zum Graffiti-Künstler und machen Sie in einem kurzen Workshop selber hautnah die einmalige Erfahrung, wie es ist, auf der Straße zu malen.







## TREKKING PARQUE AGUAS DE RAMÓN

🕒 (Halbtagesausflug)

Von Ihrem Hotel in Santiago aus starten Sie die Exkursion mit einer Fahrt zum Parque Natural Aguas de Ramón. Dort haben Sie unzählige Möglichkeiten, die Natur mit ihrer artenreichen Flora und Fauna kennenzulernen. Sie werden im Park auf verschiedene kleine Wasserfälle, einen kleinen Seilpark, außergewöhnliche Ausblicke, Hängebrücken und sogar auf einen Barfußpfad stoßen. Außerdem gibt es dort ein Umweltbildungszentrum und eine Cafeteria. In der niedrigeren Zone verfügt der Park außerdem über eine behindertengerechte Infrastruktur. Der El Peumo Wanderweg hat einen mittleren Schwierigkeitsgrad und kann in etwa vier Stunden erwandert werden. Danach erfolgt die Rückfahrt zum Hotel.







## RADTOUR DURCH SANTIAGO

☀️ (Halbtagesausflug)

Ändern Sie die Perspektive und entdecken Sie die lebendige Metropole Santiago mit dem Fahrrad! Während dieser halbtägigen Radtour führt Sie Ihr zweisprachiger Guide durch weitläufige Parks und typische Viertel der chilenischen Hauptstadt. Auf Ihrem Weg besuchen Sie alle wichtigen Sehenswürdigkeiten und erfahren interessante und kuriose Fakten über Geschichte, Kultur und Alltag. Die Touren werden auf verschiedenen Routen jeweils morgens und nachmittags durchgeführt. Auch Ausflüge durch das abendliche Santiago können arrangiert werden. Je nach Interesse und Kondition organisieren wir die perfekte Fahrradtour für Sie!

## LOKALES LEBEN UND MARKTTREIBEN – RADTOUR AM MORGEN

☀️ (Halbtagesausflug)

Wo chilenische Eigenart auf die Hektik des Alltags trifft. Märkte mit Obst, Gemüse und Meeresfrüchten, Graffiti-Wandbilder und Chiles reiche Kultur- und Religionsgeschichte stehen im Mittelpunkt dieser anregenden Tour. Diese Tour ist keine theoretische Abhandlung über die chilenische Kultur, sondern lebensnah erfahren durch die Augen und Ohren der Einheimischen. Mit dem Fahrrad erkunden Sie das Künstlerviertel Bellavista und das geschäftige Viertel Patronato mit Stops im koreanischen und orientalischen Viertel, wo Sie die verschiedenen Einwanderungswellen nach Santiago nachvollziehen. Danach radeln Sie weiter zum größten Obst- und Gemüsemarkt in Chile, La Vega Central, wo Sie durch die Stände schlendern und die Farben und den Duft einheimischer Früchte und Gemüse genießen. Zu guter Letzt erkunden Sie das Zentrum von Santiago und halten Mercado Central, der Plaza de Armas und dem Museum der Schönen Künste.

# Umgebung von Santiago

## ZWISCHEN BERGEN UND MEER

Wegen seiner geografisch privilegierten Lage zwischen Bergen und Meer lädt das Umland der chilenischen Hauptstadt zu interessanten Wanderausflügen und Touren ein. Stehen Sie staunend vor dem Dach Amerikas, wie der Aconcagua mit seinen fast 7000m Höhe auch gern genannt wird, oder überzeugen Sie sich davon, dass es kaum zwei Autostunden von Santiago entfernt Gletscher gibt. Vom Nationalpark La Campana aus können Sie bei guter Sicht und umgeben von Palmenwäldern sowohl den höchsten Berg der Anden als auch den Pazifik sehen. Welche Hauptstadt hat so viel landschaftliche Vielfalt in seiner Umgebung zu bieten?

## KLASSISCHE AUSFLÜGE



### Ganztagesausflug

- ACONCAGUA – DAS DACH AMERIKAS
- VALLE NEVADO UND DIE ANDEN
- PORTILLO UND DIE ANDEN

## WANDERAUSFLÜGE



### Ganztagesausflug

- TREKKING ZUR MORADO GLETSCHERLAGUNE
- LA CAMPANA NATIONALPARK
- CAJON DEL MAIPO

## KULTURELLE ERFAHRUNGEN



### Ganztagesausflug

- WOHNHAUS VON PABLO NERUDA IN ISLA NEGRA
- WELTKULTURERBE SEWELL – DIE VERLASSENE KUPFERMINEN-STADT







## ACONCAGUA – DAS DACH AMERIKAS

 (Ganztagesausflug)

Diese Exkursion führt durch die atemberaubende Gebirgslandschaft der Anden. Der Aconcagua befindet sich etwa 160 km nordöstlich von Santiago auf der argentinischen Staatsgebiet und ist mit 6.957m der höchste Berg des amerikanischen Kontinents. Auf dem Weg dorthin bieten zahlreiche Aussichtspunkte die Möglichkeit zu Fotostopps: Vom Wintersportort Portillo aus hat man einen einmaligen Ausblick auf die Gipfel des Ojos de Agua (4.239 m) und La Parva (4.852 m) sowie den Bergsee Laguna del Inca. Kurz hinter der argentinischen Grenze befindet sich die natürliche Brücke «Puente del Inca». Der Höhepunkt des Tages ist der Aussichtspunkt auf den Aconcagua, der etwas abseits der Straße liegt. Hier besteht auch die Möglichkeit einer kurzen Wanderung, um einen noch besseren Blick auf das Dach Amerikas zu haben. Der Weg zurück nach Santiago führt an Obstplantagen und Weinanbaugebieten vorbei.



## VALLE NEVADO UND DIE ANDEN

 (Ganztagesausflug)

Ihr Reiseleiter holt Sie am Hotel ab und begleitet Sie bei diesem Ausflug in die Anden. Die ca. 60 km lange Fahrt zum Ausflugsziel Valle Nevado («verschneites Tal») auf 3.000 m Höhe folgt dem Fluss Rio Mapocho stromaufwärts auf einer Serpentinstraße mit sehr schönen Ausblicken. Wenn im späten Frühling der Schnee in anderen Tälern bereits geschmolzen ist, ist das Tal Valle Nevado im Herzen der Andenkette noch immer weiß – daher der Name. Hier liegt das derzeit modernste Skizentrum Südamerikas (Saison Juni bis September). Von dort aus hat man eine spektakuläre Aussicht auf den vergletscherten Gipfel des Bergs Cerro Plomo (5.430 m) und viele weitere Berge, die an die 6.000 m reichen. Mit etwas Glück sieht man hier Kondore in ihrer natürlichen Umgebung majestätisch ihre Kreise ziehen.



## TREKKING ZUR MORADO GLETSCHERLAGUNE

☀️ (Ganztagesausflug)


Dieser Wanderausflug führt Sie tief in die Anden hinein ans östliche Ende des Maipotals. Schon während der Fahrt bis zum Startpunkt der Wanderung bietet sich eine herrliche Aussicht auf den 5.856 m hohen Vulkan San José. Auf der Wanderung durch die karge Schönheit der Hochanden gelangen Sie bis zur Laguna del Ventisquero («Gletscherlagune»). Diese wurde und wird von einer hängenden Gletscherzunge geformt, deren Eis nach und nach ins Wasser bricht und in Form von verschiedenen großen Eisschollen darauf treibt. Nach einer Mittagspause an der Lagune wandern Sie zurück zum Auto, das Sie nach Santiago bringt. Rückkehr nach Santiago am Abend.

**INFO:** Zeitraum November bis Mai. Die insgesamt fünf- bis sechsstündige Wanderung erfordert eine gute körperliche Kondition, aufgrund der Höhe ist die Luft recht dünn.

## PORTILLO UND DIE ANDEN

☀️ (Ganztagesausflug)

Mit dieser Exkursion geht es hoch hinauf in die Anden. Ihr Reiseleiter holt Sie am Hotel ab und begleitet Sie zum Skizentrum Portillo, 145 km nördlich von Santiago, direkt an der argentinischen Grenze in einem Andental zwischen den Gipfeln des Ojos de Agua (4.239 m) und La Parva (4.852 m). Portillo bietet zwischen Juni und September perfekte Schnee- und Skikonditionen. Das ganze Jahr über wirkt der Anblick der umliegenden Berge und des Bergsees Laguna del Inca in dieser kargen Hochgebirgslandschaft bezaubernd. Der Weg zurück durch das Aconcaguatal führt an Obstplantagen und Weinanbaugebieten vorbei.








## LA CAMPANA NATIONALPARK

☀️ (Ganztagesausflug)

Bei diesem Ausflug entdecken Sie den wunderschönen Nationalpark La Campana, benannt nach dem Berg La Campana (1910m). Der Park zählt zu den wenigen geschützten, noch ursprünglichen Zonen der Zentralregion Chiles. Er ist Lebensraum für viele Tier- und Pflanzenarten der zentralen, aber auch anderer Regionen Chiles, die schon von Darwin hier erforscht wurden. 1985 wurde der Park aufgrund seiner reichen Artenvielfalt zum UNESCO-Weltbiosphärenreservat erklärt.

Während einer etwa 2,5 stündigen Wanderung sehen Sie das besondere Highlight - die Palmenwälder im Ocoa Sektor im Norden des Parks. Zum Ende des Frühlings beginnen die Palmen, ihre gelben Blüten zu zeigen, die dann den Boden zwischen ihnen bedecken. Später, im Sommer, wachsen grüne kugelförmige Früchte, die sich strahlend gelb verfärben, wenn sie reifen. Nach Ihrem Besuch im Nationalpark fahren Sie zurück nach Santiago.



## CAJON DEL MAIPO

☀️ (Ganztagesausflug)

Vor den Toren der Stadt Santiago liegt der Cajón del Maipo, ein andines Hochgebirgstal. Das Tal erstreckt sich ca. 25 km südlich von Santiago über 70 km in die Anden hinein und ist ein ideales Ziel für Wanderungen und Outdoor-Aktivitäten aller Art.

Für Liebhaber des abenteuerlichen Sports finden sich hier interessante Möglichkeiten, um das Bergsteigen zu praktizieren, Bungee-Jumping zu machen oder beim Rafting den Fluss hinunter zu fahren. Wer es ruhiger mag, kann reiten, Fliegenfischen, wandern oder paläontologische Stätten erkunden. Dies ist auch ein perfektes Ausflugsziel, um die einheimische Gastronomie zu probieren, die in kleinen Restaurants am Straßenrand angeboten wird.

**HINWEIS:** Gern stellen wir Ihnen eine geführte Wanderoute zusammen.



## WOHNHAUS VON PABLO NERUDA IN ISLA NEGRA

☀️ (Ganztagesausflug)

Besuchen Sie auf diesem privat geführten Ausflug das pittoreske Strandhaus des berühmten chilenischen Dichters Pablo Neruda in Isla Negra. Anders als der Name vermuten lässt, liegt das beschauliche Dörfchen nicht auf einer Insel, sondern direkt an der wunderschönen Pazifikküste südlich von Valparaíso. Der dunkle Sandstrand mit seinen ins Wasser ragenden Felsen inspirierten den Literaturnobelpreisträger genauso wie die hoch aufgeschossenen Kiefern bäume hinter dem märchenhaft schönen Anwesen. Mit seinem wunderbarer Ausblick, der sich in den weiten des Pazifik verliert, war es der perfekte Zufluchtsort vor der Hektik der Stadt und Rückzugsraum zum Schreiben.

Der Poet und Diplomat Pablo Neruda war zudem ein leidenschaftlicher Sammler, was sein mit unglaublicher Kreativität und Liebe zum Detail ausgestattetes Haus eindrucksvoll vor Augen führt: Hier finden sich Sammlungen von Galionsfiguren, antiken Flaschen, Masken afrikanischer Eingeborener, Meerestieren, Kunst und Dingen, die der Ozean ans Ufer spülte.

Es war auch ein Ort, an den Neruda Freunde zu seinen legendären Partys einlud. Er und seine Frau Matilda sind vor dem Haus über dem Pazifik beigesetzt. Beim Spaziergang durch den Garten beobachten Sie mit etwas Glück Pelikanschwärme auf Ihrer Route entlang der Küste.





## WELTKULTURERBE SEWELL – DIE VERLASSENE KUPFERMINEN-STADT

☀️ (Ganztagesausflug)

Entdecken Sie die legendäre, unbewohnte Kupferminenstadt Sewell inmitten der Anden in einer Höhe zwischen 2000 und 2250 Metern. Der Bau dieser Minenstadt unter solch extremen Bedingungen diente dem Zweck, den Arbeitern der Kupfermine "El Teniente" eine Unterkunft zu bieten, wo sie mit ihrer Familie leben konnten. Mit einer mehr als 100-jährigen Geschichte wurde Sewell von der UNESCO aufgrund seines wichtigen Beitrags zur Kupfergeschichte Chiles, seines reichen kulturellen Wertes und auch wegen seiner perfekten Konstruktion und Architektur zum Weltkulturerbe erklärt. Sie beginnen diese Exkursion von Santiago aus und fahren in das ca. 150 km entfernt gelegene Sewell. Auf der bekannten „Carretera del Cobre“ (Kupferstraße) können Sie eine Fahrt umgeben von

den Anden und mit einem fantastischen Panoramablick genießen. In der Kupferminenstadt angekommen, erfahren Sie mehr über die Geschichte dieses Ortes und können die Konstruktion der unbewohnten Häuser bestaunen, die alle ihre eigene Geschichte der ehemaligen Bewohner erzählen. Auf dem Rückweg nach Santiago werden Sie in der Stadt Rancagua zu Mittag essen.

**HINWEIS:** Die Tour kann aufgrund schlechter Wetterbedingungen oder auf Forderung von CODOLCO ausgesetzt werden. Bitte auf geeignete Kleidung achten, d.h. keine hohen Absätze oder offene Schuhe.

# Valparaíso

## CHARMANTE WELTKULTURERBE-STADT

Die geschichtsträchtige Stadt Valparaíso ist Sitz des chilenischen Kongresses und Senats, die 1989 nach der Wiedererrichtung der Demokratie in Chile hierher verlegt wurden. Die bunt bemalten Häuser verteilen sich chaotisch über die vielen Hügel, die der Stadt ihr einzigartiges Flair verleihen und perfekte Fotomotive bieten. Der obere und der untere Teil der Stadt sind durch Schmalspuraufzüge verbunden, die um die Wende des 19. Jahrhunderts gebaut wurden und von denen noch 16 bis heute in Betrieb sind. Das historische Stadtzentrum mit seiner Kolonialarchitektur wurde 2003 in die Liste des UNESCO-Weltkulturerbes aufgenommen. Die Bewohner Valparaícos, die „porteños“, sind so bunt wie ihre Häuser: eine interessante Mischung aus Fischern, Studenten, Touristen, Geschäftsleuten und Hafentarbeitern, die alle denselben Fisch bevorzugen in den Restaurants neben dem Hafen. Musiker arbeiten oft an den Tischen und singen ein Lob auf Valparaíso, die Liebe und das Meer.


## KLASSISCHE AUSFLÜGE

- 
-  **Halbtagesausflug**
    - CITY TOUR VALPARAISO
  -  **Ganztagesausflug**
    - ISLA NEGRA UND VALPARAISO

## KULTURELLE ERFAHRUNGEN

-  **Optional**
  - KLASSISCHE STREET ART TOUR
-  **Halbtagesausflug**
  - GOING ALL CITY" TOUR
-  **Ganztagesausflug**
  - STREET ART UND GESCHICHTE

## KULINARISCHE ERLEBNISSE

-  **Optional**
  - WEINVERKOSTUNG "RAULI"
  - WEINVERKOSTUNG "ROBLE"
  - WEINVERKOSTUNG "CAOBA"





## CITY TOUR VALPARAISO

 (Halbtagesausflug)

Am Morgen empfängt Sie Ihr Reiseleiter und begleitet Sie auf dem Ausflug durch Valparaíso. Die traditionsreiche Stadt Valparaíso beherbergt den ältesten und wichtigsten Hafen Chiles. Außerdem residieren hier Kongress und Senat. Als 1989 die Demokratie und somit der Nationalkongress wieder hergestellt wurden, verlegte man ihn von Santiago hierher. Auf den Hügeln der Stadt drängen sich kunterbunt gestrichene Häuser, die eine fantastische Kulisse abgeben und Valparaíso sein ganz eigenes Flair verleihen. Nicht umsonst wurde der historische Stadtkern Valparaísos mit seiner Architektur aus der Kolonialzeit von der UNESCO zum Weltkulturerbe erklärt. Oberer und unterer Teil der Stadt sind mit 16 Schrägaufzügen (Ascensores) verbunden, die um die Jahrhundertwende (1900) konstruiert wurden und noch heute tagein, tagaus ihren Dienst tun. Mit einem davon werden Sie zu einem Aussichtspunkt fahren. Während Ihrer Stadtrundfahrt besichtigen Sie außerdem das Regierungsgebäude und die Plaza Sotomayor mit ihrem Heldendenkmal des Pazifikkrieges.

## ISLA NEGRA UND VALPARAISO

 (Ganztagesausflug)

Zuerst fahren Sie zum Küstendörfchen Isla Negra, wo Pablo Nerudas malerisches Strandhaus steht. Neruda ist Chiles berühmtester Autor, Nobelpreisträger und einer der am meisten übersetzten Schriftsteller des 20. Jahrhunderts. Neruda war nicht nur Dichter und Diplomat, sondern auch ein leidenschaftlicher Sammler, was sein mit unglaublicher Kreativität und Liebe zum Detail ausgestattetes Haus eindrucksvoll widerspiegelt. Das Haus bietet zudem einen herrlichen Blick über die Klippen und das Meer und war Nerudas Rückzugsort, um in Ruhe zu schreiben. Neruda und seine Frau Matilde sind beide vor dem Haus in einem Grab über dem Pazifik begraben.

Danach geht es weiter auf der Küstenstraße zur historischen Stadt Valparaíso, wo sich der älteste Hafen Chiles befindet. Die zahlreichen Hügel der Stadt bilden mit den bunten Häusern ein einmaliges Panorama. Während Ihrer Tour sehen Sie das historische Stadtzentrum, das von der UNESCO zum Weltkulturerbe erklärt wurde.





## KLASSISCHE STREET ART TOUR

🕒 (Optional)

Diese Tour ist ein etwa 2-stündiger Rundgang, der eine Einführung in die Subkultur von Street Art bietet und einen Überblick über die Wurzeln von Wandmalerei und Graffiti sowie über die in Südamerika im Vergleich zu den USA und Europa verwendeten Techniken gibt. Sie erfahren Interessantes zur Bedeutung der Szene in Chile und die allgemeinen Beweggründe der Stadtmaler.







## STREET ART UND GESCHICHTE

☀️ (Ganztagesausflug)

Dies ist eine wunderbare Option für all diejenigen, die an einem Tag so viel wie möglich erleben möchten. Mit diesem Ausflug lernen Sie das "Graffiti-Valparaíso" kennen, erhalten aber gleichzeitig auch die wichtigsten Fakten über die allgemeine Geschichte der Hafenstadt. Wir beginnen mit dem Besuch des Hügels Playa Ancha und sehen dort einige großartige Graffiti sowie den Paseo 21 de Mayo und die Av. Gran Bretaña, wo die britischen Einwanderer um die Jahrhundertwende (1900) lebten. Dann gehen wir zum Barrio Puerto und sehen die älteste Gegend von Valparaíso sowie die dortige Straßenkunst. In dieser Gegend können Sie einige der historischen Stätten besuchen, vielleicht ein oder zwei Jahrhunderte alte Gebäude betreten und zum Sotomayor-Platz weitergehen, wo Ihnen die wichtigsten Sehenswürdigkeiten und Gebäude vorgestellt werden. Weiter geht es mit dem Besuch des Cerro Alegre und Concepción, dem Museum der Schönen Künste (montags geschlossen).

Anschließend besuchen wir einen farbigen Hügel nach dem anderen, alle mit einmaligen Graffiti von großen Künstlern. Im Cerro Polanco können Sie einige der erstaunlichen Werke sehen, die während eines Graffiti-Festivals gemalt wurden. Hier fahren wir mit dem Aufzug nach oben und kehren zu Fuß von den Hügeln zum Teil der Stadt Meereshöhe zurück.








## "GOING ALL CITY" TOUR

☀️ (Halbtagesausflug)

"Going All City" ist ein Begriff, der von den Graffiti der 80er Jahre in New York inspiriert ist. Ursprünglich bedeutete es in den fünf Bezirken von New York City durch das Medium der U-Bahn-Wagen, auf denen gemalt wurde, für seine Graffiti bekannt zu sein. So entstand eine Art mobile Galerie der Straßenkunst.

Bei dieser Tour werden Sie durch Gegenden von Valparaíso fahren, die sich durch die Quantität und Qualität ihrer Graffiti und Wandmalereien auszeichnen. So lernen Sie die Werke der besten Graffiti-Künstler kennen, die in der Stadt bekannt sind.







Als Alternative zum Besuch eines Weinguts lernen Sie bei diesen privaten Verkostungen eine Vielfalt chilenischer Weine kennen und können neue Geschmacksaromen erleben.

## WEINVERKOSTUNG "RAULI"

🕒 (Optional)

Diese Weinverkostung konzentriert sich auf die Geschichte und grundlegend Wissenswertes des chilenischen Weines. Hier probieren Sie einige der in Chile bekannteren Sorten probieren, wie Sauvignon Blanc, Chardonnay, Merlot, Carmenere, Cabernet Sauvignon und Syrah.

## WEINVERKOSTUNG "ROBLE"

🕒 (Optional)

Der weit entwickelten chilenischen Weinindustrie ist es zu verdanken, dass ab den späten 70er und 80er Jahren die Herstellung neuer Sorten möglich wurde. Während der "Roble" Weinverkostung werden folgende Weinsorten: Viognier, Sauvignon Gris, Pinot Grigio, Moscatel, Spätburgunder, Cinsault, Pais, Carmenere, Malbec, Carignan.

## WEINVERKOSTUNG "CAOBA"


🕒 (Optional)

In der Verkostung dieser erstklassigen Weine zeigt sich all die Erfahrung, die Chile in den Jahren, seitdem es Wein produziert, gesammelt hat. Sie probieren beste Weine und werden verstehen, warum chilenischer Wein derzeit weltweit hoch angesehen wird.

Die Weinsorten variieren je nach aktuellem Angebot des Weinkellers.







Mitten im Pazifischen Ozean liegt Rapa Nui, der «Nabel der Welt». Knapp 3.800 km vom chilenischen Festland und gut 4.200 km von Tahiti entfernt, gilt die Osterinsel als der Ort auf der Erde, der am weitesten von einem anderen bewohnten Ort entfernt ist. Lange vom Rest der Welt isoliert, birgt diese nicht einmal 25 km lange und breite Insel eine interessante Geschichte, Kunst und Sprache. Die Insel hat die Form eines Dreiecks mit erloschenen Vulkankegeln an jeder der drei Inselfspitzen. Wegen ihrer geringen Größe und dem reichhaltigen Kulturerbe wirkt die gesamte Insel heute wie eine Art Freilichtmuseum mit ca. 1.000 Moais (Statuen), Kultstätten und alten Höhlenbehausungen, die zur Besichtigung offen stehen. Ein großer Teil der Osterinsel ist heute Nationalpark und UNESCO-Weltkulturerbe.

Der Rapa Nui Nationalpark wurde im Jahre 1935 gegründet, um die archäologisch wichtigen Stellen auf der ganzen Insel zu schützen. Heute umfasst der Park fast die gesamte Insel. Hanga Roa ist die kleine Hauptstadt von Rapa Nui. Hier lebt der größte Teil der ca. 4.000 Einwohner.



# Osterinsel

**MOAI-SKULPUREN, SANDSTRÄNDE, VULKANE  
UND EIN EINZIGARTIGES KULTURERBE**





## KLASSISCHE AUSFLÜGE



### Halbtagesausflug

- AHU AKIVI UND PUNA PAU
- AUF DEN SPUREN DER VOGELMENSCHEN - RANO KAU UND ORONGO
- SONNENUNTERGANG AN DER ZEREMONIENSTÄTTE TAHAI



### Ganztagesausflug

- RAPA NUI HIGHLIGHTS

## KULTURELLE ERFAHRUNGEN



### Halbtagesausflug

- RAPA NUI-HOCHZEITSFEIER
- TRADITIONELLES BODYPAINTING
- FOLKLORE-TANZSHOW UND «UMU»-ESSEN





## AHU AKIVI UND PUNA PAU

 (Halbtagesausflug)

Während dieses Ausflugs besuchen Sie den heiligen Ort Ahu Akivi. Im 16. Jahrhundert hatten die Rapa Nui dort sieben identische Moai-Figuren aufgestellt, die zwar auf den Pazifik blicken, aber zu den wenigen Monumenten gehören, die sich nicht direkt an der Küste befinden. Die Moais repräsentieren die Vorfahren oder Tupuna der Rapa Nui, die als Reinkarnation wichtiger Könige oder Anführer ihrer Clans angesehen wurden. Sie sollen den Clan und sein Dorf beschützen und Wohlstand bringen. Die Moai-Figuren sind zudem nach der Tag- und Nachtgleiche ausgerichtet, was auf fortgeschrittene Astronomiekenntnisse der Rapa Nui schließen lässt.

Anschließend besuchen Sie den Puna Pau Steinbruch. Der dort abgetragene rote Basaltstein dient einigen Figuren als Kopfbedeckung, mit denen einige Moais geschmückt sind. Danach Rückfahrt zum Hotel.



## AUF DEN SPUREN DER VOGELMENSCHEN - RANO KAU UND ORONGO

 (Halbtagesausflug)

Bei dieser Halbtagesexkursion lernen Sie Orongo, die Zeremonienstätte des Vogelmannkultes kennen, deren Häuser aus Stein direkt am kreisrunden Krater des Vulkans Rano Kau gebaut wurden. Der Vogelmannkult entwickelte sich erst nach dem Untergang der Moai-Kultur und steht im Zusammenhang mit Fruchtbarkeitsriten.

Zunächst sehen Sie eine interessante Höhle mit kultischen Felsmalereien am Fuß des Vulkans. Vom Kraterrand aus bietet sich Ihnen danach ein spektakulärer Ausblick über den großen Kratersee, das Meer und die drei Motus. Diese kleinen Inseln waren während des Vogelmannkultes, der von Orongo aus abgehalten wurde, das Ziel der auserwählten jungen Männer. Einer pro Stamm machte sich schwimmend und kletternd zu den Motus auf, um das erste Schwalbenei des Jahres zu stehlen. Der Siegerclan stellte für ein Jahr den König von ganz Rapa Nui. Nach der Besichtigung Rückfahrt zum Hotel.



## SONNENUNTERGANG AN DER ZEREMONIENSTÄTTE TAHAI

 (Halbtagesausflug)

Etwa 1,5 Stunden vor Sonnenuntergang, je nach Jahreszeit zwischen 18:30 und 20:30 Uhr holt Sie Ihr Reisebegleiter im Hotel ab und begleitet Sie zur Zeremonienstätte Tahai. Dort stehen drei restaurierte Ahus mit Moai-Figuren in verschiedenen Größen und Formen. Im Moment des Sonnenuntergangs wachsen vor dem rot-orangefarbenen Himmel die schwarzen Schatten der Moais – ein magischer Moment! Nach Sonnenuntergang bringen wir Sie zurück in Ihr Hotel oder ein Restaurant Ihrer Wahl.







## RAPA NUI HIGHLIGHTS

 (Ganztagesausflug)

Bei dieser Exkursion sind Sie den Geheimnissen der Rapa Nui-Kultur auf der Spur. Zu Beginn besichtigen Sie die Moai-Plattformen Ahu Vaihu und Ahu Akahanga an der Südküste der Insel. Beide wurden nicht restauriert, und so finden sich ihre Moais noch so am Boden liegend, wie nach der mysteriösen Zerstörung der Kultstätten. Mit der Zeit ist Gras gewachsen über die Altarplattformen Ahus, die eigentlichen Altarplattformen, auf denen die Moais aufgestellt waren.

Im Anschluss fahren Sie weiter zum Rano Raraku, einem erloschenen Vulkan aus Tuffgestein. Hier befindet sich der Steinbruch, in dem die Moais aus dem Fels geschlagen wurden. Überall an den Berghängen des Vulkans liegen die gigantischen Figuren verstreut, fertig zum Abtransport, der nie erfolgte. Weiter oben findet man noch mehr Moais in verschiedensten Stadien der Fertigstellung, teilweise noch mit dem Fels verbunden, als wären sie von einem auf den anderen Tag verlassen worden.

Weiter geht es zum Ahu Tongariki, dem größten und vielleicht schönsten der Ahus: 15 wieder aufgerichtete Moais thronen auf ihm und schauen mit dem Rücken zum Ozean auf ihre Insel. Von dort aus fahren Sie Richtung Norden, zum Ahu Te Pito Kura. Hier befindet sich Te Pito Kura, was so viel bedeutet wie «der rote Nabel» oder auch «Nabel der Welt» - ein großer, runder, glatter Stein, angeblich mit magischen Kräften ausgestattet. Der Legende nach brachte ihn König Hotu Matua höchstpersönlich bei der Erstbesiedlung der Osterinsel mit.

Letzte Station dieses erlebnisreichen Tages ist der Strand Anakena, an dem König Hotu Matua mit den ersten Siedlern an Land gegangen war. Hier können Sie im feinen weißen Sand entspannen und ein erfrischendes Bad in den Wellen des Pazifik nehmen, bevor wir Sie zum Hotel zurückbringen.



## RAPA NUI-HOCHZEITSFEIER

🕒 (Halbtagesausflug)

Paare, die ihre Liebe mit einer wirklich exotischen Hochzeitszeremonie besiegeln möchten, können sich auf der Osterinsel auf traditionelle Rapa-Nui-Art (symbolisch) trauen lassen: Zunächst wird das Brautpaar mit Blumenkränzen abgeholt und an die traditionelle Traustelle auf der Insel gebracht, wo beide getrennt voneinander auf die Zeremonie vorbereitet werden. Braut und Bräutigam werden auf traditionelle Weise mit Naturfarben am Körper bemalt, bevor jeder der beiden inseltypische Hochzeitskleidung bekommt.

Bei der eigentlichen Trauung wird das Brautpaar unter Begleitung einer Rapa-Nui Musikgruppe gesegnet. Der Zeremonienmeister dankt der Natur und den Vorfahren für das Brautpaar, bevor er sie fürs Leben verbindet. Danach darf getanzt werden, die Festlichkeit klingt bei einem Champagnerempfang aus. Während der gesamten Zeremonie dokumentiert ein Fotograf diesen unvergesslichen Tag.



## TRADITIONELLES BODYPAINTING

🕒 (Halbtagesausflug)

Die exotischen Bemalungen der Osterinselnbewohner (Rapa Nui) wecken bei Ihnen Neugier? Bei diesem Ausflug können Sie sich einmal selbst in Rapa Nui-Montur sehen. Während des traditionellen Bodypaintings mit Naturfarben werden Ihnen Bedeutungen und Geschichte der insulanischen Körperbemalungen erläutert. Die Fotos, die Sie so von der abgelegensten Insel der Welt mitbringen, wecken garantiert auch bei den Daheimgebliebenen Neugier.





## FOLKLORE-TANZSHOW UND «UMU»-ESSEN

 (Halbtagesausflug)

Die lokale "Te Ra Ai" Folklore- und Tanzshow in familiärem Ambiente in Rapa Nui-Sprache und Englisch berichtet über die Kultur, Geschichte, Essen und Anekdoten der Insel und des polynesischen Raums, wobei die Rapa Nui ihre Besucher aktiv in die Präsentation einbinden. Der Name "Te Ra Ai" ist vom Namen "Ko te Ra'ai" abgeleitet und bedeutet "wo die Sonne geboren ist". Das Essen wird in einem typischen Erdofen (Umu) traditionell zubereitet und mit Getränken serviert. Mit der anschließenden hochwertigen Tanz- und Gesangsvorführung tauchen Sie auf ganz besondere Weise Sie in die lebende Osterinsel-Kultur ein.







Die Seenregion wird gern auch als die chilenische Schweiz bezeichnet. Und auf den ersten Blick erinnern in der Tat die kristallblauen Bergseen, umgeben von atemberaubenden Gipfelketten der Anden und tiefgrünen Wäldern an das kleine Land mitten in Europa. Beim genauen Hinsehen jedoch erkennt der faszinierte Besucher, dass er sich an anderer Stelle auf dem Globus befinden muss. In den Wäldern stehen beeindruckende, fast hundert Meter hohe Araukarien – eine endemische Baumart, die den Mapuche-Indianern seit jeher heilig und heute Nationalbaum Chiles ist. Und noch ein entscheidender Unterschied fällt auf: die unzähligen, teils noch aktiven Vulkane mit ihren geradezu perfekten, vom ewigem Schnee bedeckten Kegelformen, spiegeln sich in den tiefblauen Seen – eine traumhafte Kulisse, wie man sie schöner nicht malen könnte.





# Seenregion

**TAUSENDJÄHRIGE WÄLDER, KRISTALLBLAUE  
BERGSEEN, VULKANE UND MAPUCHE-KULTUR**



# Nördliche Seenregion

## PUCÓN

Das Gebiet um den Villarrica-See mit dem gleichnamigen noch aktiven Vulkan gehört zu den beliebtesten Urlaubsregionen der Chilenen. Es ist das Paradies für Wanderlustige, bietet vielfältige Outdoor-Aktivitäten und zieht inzwischen auch immer mehr internationale Reisende an. Wo kann man schon relativ einfach einen Vulkan besteigen und aus unmittelbarer Nähe in brodelnde Lavamassen schauen, während gleichzeitig am Horizont noch unzählige weitere Vulkanspitzen zu sehen sind? Die Flüsse sind perfekt für Raftingtouren, und der Villarrica-See eignet sich hervorragend für jede Art von Wassersport. Nicht zu vergessen die zahlreichen Thermen, die sich in der Umgebung des kleinen, schweizerisch anmutenden Städtchens Pucón befinden – Erholung im natürlichen Spa. Im Winter kann man auf den Hängen des Vulkans gut Ski fahren oder mit Schneeschuhen durch märchenhafte Araukarienwälder wandern.

## WANDERAUSFLÜGE



### Halbtagesausflug

- LAVAHÖHLEN DES VULKANS VILLARRICA



### Ganztagesausflug

- FEUER UND EIS – BESTEIGUNG DES VULKANS VILLARRICA
- IM LAND DER ARAUKARIEN – NATIONALPARK HUERQUEHUE
- NATIONALPARK CONGUILLIO

## AKTIVE TOUREN



### Halbtagesausflug

- RAFTING TRANCURA

## THERMEN



### Ganztagesausflug

- OJOS DE CABURGUA UND TERMAS DE HUIFE
- ENTSPANNEN IN DEN TERMAS GEOMÉTRICAS

## KULTURELLE ERFAHRUNGEN



### Halbtagesausflug

- BESUCH DER MAPUCHE-FARM KILALEUFU





## FEUER UND EIS – BESTEIGUNG DES VULKAN VILLARRICA

 (Ganztagesausflug)

Früh am Morgen fahren Sie mit Ihrem Reiseleiter zum 1.400 m hoch gelegenen Skizentrum Rucapillan im Villarrica Nationalpark. Von hier aus besteht die Möglichkeit direkt den Aufstieg zum Vulkan zu beginnen oder weitere 400 Höhenmeter per Sessellift zu überbrücken. Der Aufstieg zum Krater dauert mit der Fahrt im Sessellift etwa vier bis fünf Stunden und ohne ca. fünf bis sechs Stunden. unterwegs liegen Sie mehrere kleine Ruhepausen ein. Die Mühen des Aufstiegs werden oben mit einer spektakulären Sicht in den Krater hinein sowie auf viele umliegende Vulkane belohnt. Mit etwas Glück können Sie sogar unten im Krater die brodelnde Lava und glühende Fontänen beobachten – ein Schauspiel, das man nicht alle Tage zu sehen bekommt. Gegen 15 Uhr beginnen Sie mit dem Abstieg der ganz besonderen Art: Mit Spezialkleidung ausgestattet rutschen Sie den Vulkan auf dem Eis des Gipfels wieder herunter!  
 INFO: Dieser Ausflug ist vom Wetter und der vulkanischen Aktivität abhängig. Die Vulkanbesteigung erfordert eine gute körperliche Kondition. Die entsprechende Ausrüstung wie Steigeisen und Eispickel wird gestellt.

## LAVAHÖHLEN DES VULKANS VILLARRICA

 (Halbtagesausflug)

Nur 12 km von Pucón entfernt, befindet sich der Eingang zur «Unterwelt» der Villarrica-Lavahöhlen, einem steinernen Zeugnis der verschiedenen Ausbrüche dieses bis heute aktiven Vulkans. Entstanden sind diese Tunnel vor rund 2 Millionen Jahren, als die oberste Schicht des gigantischen Lavastromes aus dem Vulkan Villarrica an der Luft zu erstarren begann, die Lava darunter jedoch weiterfloss. Heute können Sie etwa 300 m tief in die Höhlen hineingehen und sich so den Lavastrom von innen ansehen.

Bei der ca. einstündigen Exkursion werden Sie von einem erfahrenen Reiseleiter begleitet. Anschließend fahren Sie zum Skizentrum Rucapillan im Villarrica Nationalpark, um einen Spaziergang zu unternehmen und die Aussicht «über Tage» zu genießen. Danach Rückfahrt zum Hotel.





## IM LAND DER ARAUKARIEN – NATIONALPARK HUERQUEHUE

☀️ (Ganztagesausflug)

Wandern Sie im Nationalpark Huerquehue durch wunderschönen uralten «Kalten Regenwald». Der Beginn der Wanderung ist relativ steil, aber für den Blick zurück auf das Tal mit dem Caburgua-See lohnt es sich allemal. Sie passieren den mächtigen Wasserfall Nido del Aguila («Adlernest») und können je nach Jahreszeit vielleicht sogar die dunkelrote Nationalblume Chiles – Copihue – blühen sehen. Von einem großen Bergsattel aus führt der Waldweg von Lagune zu Lagune, die von Araukarienbäumen gesäumt werden. Diese in Chile heimischen, aber sonst seltenen Bäume geben der Region ihren Namen und haben fast unverändert seit der Zeit der Dinosaurier überlebt.

## NATIONALPARK CONGUILLIO

☀️ (Ganztagesausflug)

Diese Ganztagestour führt Sie in den Nationalpark Conguillio mit dem imposanten, alles überragenden, aktiven Vulkan Llaima. Hier haben Sie die Gelegenheit, riesige Lavafelder zu erkunden, bevor Sie zum Sierra Nevada-Gebirgszug wandern (variabel; eineinhalb bis drei Stunden Fußweg). Von dort aus bieten sich fantastische Ausblicke auf den Vulkan und viele umliegende Seen und Lagunen, die wie blaue Tupfen zwischen den tiefgrünen Urwäldern liegen. Sie werden die regenschirmartigen Araukarienbäume sehen, die der Region ihren Namen geben. Am späten Nachmittag Rückfahrt nach Pucón.





## RAFTING TRANCURA

☀️ (Halbtagesausflug)

Rafting auf dem Fluss Trancura ist Abenteuer und Spaß in wunderschöner Naturlandschaft ohne große Risiken. Von Pucón aus werden Sie zum ca. 15 km entfernten Startpunkt gebracht. Hier bekommen Sie Ihre Ausrüstung (Neoprenanzug, Windbreaker, Schwimmweste, Helm und Paddel) ausgehändigt und werden in die Technik des Rafting und die Sicherheitsvorkehrungen eingeführt. Dann geht es in wilder Fahrt den Fluss hinab durch Stromschnellen bis Klasse 3. Nach ca. eineinhalb Stunden Abenteuer kommen Sie am Zielpunkt an und kehren nach Pucón zurück.

**HINWEIS:** Vorkenntnisse sind nicht erforderlich. Rafting-Führer und Sicherheitsboot gehören zu jeder Tour.







## OJOS DE CABURGUA UND TERMAS DE HUIFE

☀️ (Ganztagesausflug)

Erste Station dieses Tagesausflugs sind die östlich von Pucón gelegenen «Ojos del Caburgua», natürliche runde Wasserbecken, die von Wasserfällen des Flusses Caburgua gespeist werden, der aus dem gleichnamigen See kommt. Ihre wunderbar tiefblaue Färbung ergibt einen schönen Kontrast zu dem umgebenden grünen Wald.

Von dort aus geht es durch vulkanisch geprägte Landschaft weiter, den Fluss Liucura entlang zum Hotel Termas de Huife. Drei große Wasserbecken mit Temperaturen zwischen 38 und 48 Grad Celsius laden hier zum Relaxen ein. Einzelwannen, eine Sauna und Massageangebote machen das Entspannungspanorama perfekt. Nach dem Besuch der Thermen Rückfahrt zum Hotel.



## ENTSPANNEN IN DEN TERMAS GEOMÉTRICAS

☀️ (Ganztagesausflug)

Die Termas Geométricas (geometrische Thermen) sind genau das richtige Ziel, wenn Sie zwischen zwei Wandertagen einmal richtig ausspannen möchten. Schon die Fahrt nach Coñaripe, am Südufer des Villarrica-Sees und später am Nordufer des Calafquen-Sees vorbei, lohnt sich aufgrund der schönen Landschaft. Die Termas Geométricas sind ein ganz besonderer Ort: In einer vorher unzugänglichen Schlucht mitten in tiefem Wald sprudeln mehr als sechzig 80 Grad Celsius heiße Quellen zutage. In dieser ursprünglichen Umgebung laden zwanzig rustikale, geometrisch geformte Becken mit Temperaturen von 35 bis 45 Grad Celsius zum Baden und Entspannen ein. Zwischen den Becken verlaufen hölzerne Stege und Brücken durch das ganze Gelände. Tagsüber können Sie die wilde Landschaft aus Fels und Wald genießen und abends werden Lichter und Kerzen auf die Stege gestellt, so dass ein romantisches Ambiente entsteht. Auf dem Hin- oder Rückweg halten Sie in dem beschaulichen Dörfchen Villarrica an, um einen Spaziergang am See zu unternehmen.





## BESUCH DER MAPUCHE-FARM KILALEUFU

 (Halbtagesausflug)

Von Pucón aus fahren Sie entlang der Vulkane Villarrica, Quetrupillán und Lanin in Richtung Osten zur Mapuche Farm Kilaleufu um die Kultur der Mapuche kennenzulernen. Kilaleufu ("Haus zwischen drei Flüssen") befindet sich 25 km von Pucón entfernt und bietet Ihnen die Möglichkeit inmitten faszinierender Landschaft in die Kultur der Einheimischen einzutauchen, zu entspannen und verschiedene Aktivitäten zu unternehmen. Zum Mittagessen werden Ihnen typische Mapuche-Spezialitäten mit organischen Zutaten direkt von der Farm, frischem Brot und einem Grill-Asado serviert. Am Nachmittag Rückfahrt nach Pucón. Mittagessen inklusive.





# Südliche Seenregion

## PUERTO VARAS



Eine sehr ursprüngliche Natur- und Tierwelt im südlichen Seengebiet erleben Sie beim Wandern, Klettern, Raften, Reiten, Segeln, Kayaken, Angeln. Hier gibt es für jeden etwas, egal, ob Sie aktiv sein möchten oder ob Sie es vorziehen, einfach nur die Füße hochzulegen und bei einem guten Glas Wein die Landschaft zu genießen. Diese ist gespickt von zahlreichen schneebedeckten Vulkanen und mit den vielen überlieferten Erzählungen von Kobolden und Ungeheuern fühlen Sie sich leicht in eine Märchenlandschaft versetzt. Die regionale Küche basiert auf dem Besten, was das Meer zu bieten hat: Lachs, Muscheln, Königskrabben, Austern.

Wenn Sie in Puerto Varas aufwachen und über den Llanquihue-See und die Vulkane blicken, die in der Ferne in den blauen Himmel ragen, glauben Sie eher, dass die Stadt aus ästhetischen und nicht aus wirtschaftlichen Gründen entstand. 1854 von deutschen Siedlern gegründet ist in Puerto Varas noch heute die deutsche Kultur und Sprache weit verbreitet. Besonderes Plus: Man kann jeden Abend von einer Exkursion zurückkehren, ohne die Koffer packen zu müssen, entspannen und den Ausblick über den See genießen.

### KLASSISCHE AUSFLÜGE

-  **Halbtagesausflug**
  - CITY TOUR PUERTO MONTT UND PUERTO VARAS
  - CITY TOUR PUERTO MONTT UND LAHUEN ÑADI PARK
  - CITY TOUR FRUTILLAR
-  **Ganztagesausflug**
  - PETROHUE-WASSERFÄLLE UND OSORNO-VULKAN
  - AUSFLUG IM KATAMARAN ÜBER DEN SEE "TODOS LOS SANTOS"
  - RUNDFAHRT UM DEN LLANQUIHUE-SEE
  - IDYLLE AM RELONCAVÍ-FJORD
  - NATIONALPARK PUYEHUE
  - SEENÜBERQUERUNG VON PUERTO VARAS NACH BARILOCHE
-  **Optional**
  - BESUCH DES TEATRO DEL LAGO FRUTILLAR

### AKTIVE TOUREN

-  **Halbtagesausflug**
  - RAFTING IM PETROHUE-FLUSS
-  **Ganztagesausflug**
  - EIN TAG IM MÄRCHENWALD – TREKKING IM ALERCE ANDINO NATIONALPARK
  - WANDERUNG «EL SOLITARIO» UND PETROHUE WASSERFÄLLE
  - SEE-KAJAK AM RELONCAVI FJORD
  - FLIEGENFISCHEN

### WILDTIER-TOUREN

-  **Halbtagesausflug**
  - VOGELBEOBACHTUNG

### KULINARISCHE ERLEBNISSE

-  **Halbtagesausflug**
  - PRIVATER KOCHKURS





## CITY TOUR PUERTO MONTT UND PUERTO VARAS

 (Halbtagesausflug)

Sie werden im Hotel abgeholt und beginnen Ihre Stadtrundfahrt.

Puerto Montt, gegründet 1853 von deutschen Siedlern, wird auch das "Tor zu Patagonien" genannt. Hier beginnt die Carretera Austral und von hier aus laufen die Schiffe nach Feuerland, zur Magellanstraße und zu den Gletschern Patagoniens aus. Während der Stadtführung zeigen wir Ihnen den Hauptplatz direkt am Meer, mit der Holzkathedrale, dem Denkmal der Deutschen Siedler, dem Rathaus und anderen repräsentativen Gebäuden.

Danach geht es weiter in das am Ufer des Llanquihue Sees gelegene Städtchen Puerto Varas.

Puerto Varas ist ein idyllischer kleiner Ort, der deutlich von seinem deutschen Erbe gekennzeichnet ist. Die Architektur und das reichhaltige Kuchen-Angebot erinnern an ein süddeutsches Dorf. Im kleinen Ortszentrum liegt alles sehr nah beieinander und Besucher bewegen sich am besten zu Fuß. Daher lernen Sie während der Stadtrundgangs vor allem die wichtigsten Orientierungspunkte kennen und erfahren, wo Restaurants und Geschäfte liegen. Danach können Sie Puerto Varas auf eigene Faust erkunden, am Seeufer entlang spazieren oder gemütlich im Café sitzen. Anschließend bringen wir Sie zurück in Ihr Hotel.

## CITY TOUR PUERTO MONTT UND LAHUEN ÑADI PARK

 (Halbtagesausflug)

Sie werden am Hotel in Puerto Varas abgeholt und fahren zunächst nach Puerto Montt. Gegründet 1853 von deutschen Siedlern, wird diese Stadt auch das "Tor zu Patagonien" genannt. Hier beginnt die Carretera Austral und von hier aus laufen die Schiffe nach Feuerland, zur Magellanstraße und zu den Gletschern Patagoniens aus. Während einer kurzen Rundfahrt zeigen wir Ihnen den Hauptplatz direkt am Meer, mit der Holzkathedrale, dem Denkmal der Deutschen Siedler, dem Rathaus und anderen repräsentativen Gebäuden.

Nach der Besichtigung von Puerto Montt machen Sie einen Abstecher in den Naturpark Lahuen Ñadi in der Nähe von Puerto Montt. Hier können Sie das Wahrzeichen der Region, den Alerce-Baum, eine chilenische Lärchenart, in seiner natürlichen Umgebung bestaunen. Diese Bäume können bis zu 60 m hoch und über 3000 Jahre alt werden. Kleine Wanderwege führen durch den dichten Wald und laden zu Spaziergängen ein. Nach dem Besuch im Park werden Sie zum Flughafen in Puerto Montt gebracht.



## CITY TOUR FRUTILLAR

 (Halbtagesausflug)

Bei dieser Exkursion lernen Sie das am Ufer des Llanquihue-Sees gelegene Städtchen Frutillar kennen. Die liebevoll restaurierten Häuser aus der Kolonialzeit erwecken den Eindruck, als hätten Sie eine Zeitreise in die Vergangenheit unternommen. Im Freilichtmuseum sehen Sie restaurierte Kolonialhäuser und Möbel aus der frühen deutschen Besiedlungsperiode.

Überall im Ort gibt es deutsche Kuchenspezialitäten.

*INFO: Montags sind die Museen in Chile geschlossen.*



## BESUCH DES TEATRO DEL LAGO FRUTILLAR

 (Optional)

Sie besuchen das beeindruckende Theater "Teatro Del Lago" in Frutillar und werfen Sie einen Blick hinter die Kulissen. Dieses Theater ist einzigartig in Chile und wurde speziell für das jährliche Festival "Semana Musical de Frutillar" (Frutillar Music Week) erbaut. Die Architektur ist in den traditionellen Stallungen mit Holzschindeln inspiriert, die in der gesamten Region zu finden sind.





## PETROHUE-WASSERFÄLLE UND OSORNO-VULKAN

☀️ (Ganztagesausflug)

Nach dem Frühstück brechen Sie diesem Ganztagesausflug in die wunderschöne Umgebung von Puerto Varas auf. Wunderbare Ausblicke auf die Vulkane Osorno und Calbuco begleiten die Fahrt entlang des Llanquihue-Sees.

Die erste Station des Tages sind die wilden «Saltos de Petrohue»; eine Ansammlung von Stromschnellen und Wasserfällen, die über beeindruckende Formationen aus dem Lavagestein der umliegenden Vulkane tanzen. Das Wasser des Flusses Petrohue hat diese Felsen im Laufe von Jahrtausenden ausgewaschen und geformt.

Von dort aus fahren Sie den Vulkan Osorno hinauf (2.660 m). Die Straße endet in 1.300 m Höhe an einer Berghütte – die Ausblicke von hier auf den sich riesig auftürmenden, schneebedeckten Vulkankegel, die umliegenden Vulkane und den Llanquihue-See sind unvergesslich. Auf den immensen Lavafeldern des Vulkans unternehmen Sie einen Spaziergang und verbessern mit jedem Meter Höhe den Panoramablick. Bei gutem Wetter können Sie optional die Landschaft bei einer Fahrt mit dem Sessellift genießen. Nachmittags Rückfahrt nach Puerto Varas.





## AUSFLUG IM KATAMARAN ÜBER DEN SEE "TODOS LOS SANTOS"

☀️ (Ganztagesausflug)

Morgens brechen Sie zu einem ganztägigen Ausflug im Seengebiet um Puerto Varas auf. Die Fahrt geht entlang der Uferstraße des Llanquihue Sees, von der aus sich schöne Ausblicke auf die Vulkane Osorno und Calbuco bieten.

Die erste Station des Tages sind die "Saltos de Petrohue"; eine Ansammlung von Stromschnellen und Wasserfällen, die über beeindruckende Formationen aus dem Lavagestein der umliegenden Vulkane tanzen. Das Wasser des Rio Petrohue selbst hat diese Felsen im Laufe von Jahrtausenden ausgewaschen und geformt.

Am Bootsanleger von Petrohue starten Sie eine zweistündige Fahrt im Katamaran über den Todos-los-Santos-See. Der "Allerheiligensee" ist von hohen, dicht bewaldeten Bergen umgeben und der perfekt kegelförmige Vulkan Osorno bestimmt das Bild. Auf der Fahrt passieren Sie kleine Inseln, Wasserfälle und den steil aufragenden Gipfel des Vulkans Puntiagudo. Ziel der Fahrt ist Peulla, im Herzen des Nationalparks Vicente Perez Rosales. Hier können Sie einen kleinen Spaziergang zum Wasserfall "Cascada de la Novia" unternehmen und sich mit der einheimischen Flora vertraut machen. Wer möchte, isst im Restaurant des Hotels Natura zu Mittag oder unternimmt direkt vom Katamaran eine der möglichen Outdoor-Aktivitäten rund um Peulla, wie Reiten oder Panoramafahrten im Jeep, etc.. Am späten Nachmittag fahren Sie wieder nach Petrohue zurück und dann weiter mit dem Bus oder Auto nach Puerto Varas.





## RUNDFAHRT UM DEN LLANQUIHUE-SEE

☀️ (Ganztagesausflug)

Um runden Sie bei diesem Ausflug den mit mehr als 870 km<sup>2</sup> zweitgrößten See Chiles. Von Puerto Varas aus geht die Fahrt zunächst entlang des südlichen Ufers des Lago Llanquihue bis zu dem kleinen Ort Ensenada, der Ihnen eine wunderbare Sicht auf die drei Vulkane Puntiagudo, Osorno und Calbuco bietet. Nur ein kleines Stück weiter nördlich von Ensenada halten Sie an der Laguna Verde - grünen Lagune. Diese von Wald umgebene Bucht im Llanquihue-See verdankt ihren Namen der intensiv grünen Färbung ihres Wassers. Während der Fahrt weiter um den See Richtung Norden nach Puerto Octay gibt es Möglichkeiten zu spazieren und die beeindruckende Natur in vollen Zügen zu genießen. Den weiteren Teil der Strecke in Richtung Frutillar an der Westseite des Llanquihue Sees säumen schöne Holzhäuser aus der Zeit der deutschen Einwanderer den Wegesrand. In Frutillar erwecken die liebevoll restaurierten Häuser mit ihrem leuchtenden Blumenschmuck den Eindruck, als hätten Sie eine Zeitreise in die Vergangenheit unternommen. Hier besichtigen Sie das interessante Freilichtmuseum mit restaurierten Kolonialhäusern und Möbeln aus der frühen deutschen Besiedlungsperiode sowie einer funktionstüchtigen Schmiede.

Nach der Besichtigung von Frutillar kehren Sie nach Puerto Varas zurück.





## IDYLLE AM RELONCAVÍ-FJORD

 (Ganztagesausflug)

Sie starten den Tag mit der Fahrt entlang des Südufers des Llanquihue-Sees bis zur kleinen Siedlung Ensenada. Von dort aus führt Sie eine idyllische Straße mit Panoramablick in Richtung Süden direkt zum Reloncaví-Fjord. Unterwegs sehen Sie viele kleine Holzhäuser, die wie Farbtupfer die grüne Landschaft verzieren. Kühe grasen an der flachen Küste des Fjords, während Vögel am Himmel kreisen: Ein wahres Bilderbuch. Das Ziel dieser Reise ist das Dorf Cochamó, dessen kleine Holzkirche aus Alerce – einer chilenischen Lärchenart - ein zusätzliches Juwel in der Fjordlandschaft ist. Hier scheint die Zeit stillzustehen, das Leben verläuft gemächlich, und Pferde sind immer noch ein übliches Transportmittel. Am späten Nachmittag kehren Sie nach Puerto Varas zurück.

## NATIONALPARK PUYEHUE

 (Ganztagesausflug)

Der Nationalpark Puyehue wurde eingerichtet, um ausgedehnte Gebiete des für diese Zone typischen immergrünen (kalten) Regenwaldes zu schützen. Hier gibt es eine immens dichte Vegetation mit Arrayán (Myrten) Bäumen von ungeahnten Ausmaßen, Jahrhunderte alten Südbuchen, Farnen und Nalcas, einem Verwandten des Rhabarbers, der in Chile gesalzen statt gesüßt gegessen wird. Verschwegene Lagunen verstecken sich tief in dem alles bedeckenden Grün. Die Vulkane Antillanca und Puyehue (2240m) erheben sich über die von Wanderwegen durchzogenen Wälder. Da dieses Gebiet vulkanisch aktiv ist, sprudeln hier an vielen Stellen natürliche heiße Quellen. Die "Termas de Aguas Calientes" bringen es auf 42°C und laden zum Entspannen am Rand des Rio Pichileufu ein. Nahe der Thermen können Sie eine Wanderung zum Aussichtspunkt El Pionero unternehmen oder den Wasserfall Salto del Indio am Gol-Gol-Fluss besuchen.





## SEENÜBERQUERUNG VON PUERTO VARAS NACH BARILOCHE

☀️ (Ganztagesausflug)

Morgens fahren Sie entlang der Uferstraße des Llanquihue-Sees mit atemberaubendem Ausblick auf die Vulkane Osorno und Calbuco zu Ihrer ersten Station des Tages, den Saltos de Petrohue. Hier sehen Sie eine Ansammlung von Stromschnellen und Wasserfällen, die über beeindruckende Formationen aus dem Lavagestein der umliegenden Vulkane fließen. Anschließend geht es weiter zum Pier von Petrohue, wo der Katamaran ablegt, der Sie über den Todos los Santos See bringt. Der Allerheiligensee ist von hohen, dicht bewaldeten Bergen umgeben und der perfekt kegelförmige Vulkan Osorno bestimmt das Bild. Auf der Fahrt passieren Sie kleine Inseln, Wasserfälle und den steil aufragenden Gipfel des Vulkans Puntagudo. Ziel der Fahrt ist der kleine Seehafen Peulla, im Herzen des Vicente Pérez Rosales Nationalparks. Hier können Sie eine Wanderung durch dichten Valdivianischen Regenwald zum Wasserfall Cascada de la Novia unternehmen und auf einem interessanten Naturlehrpfad viel über die einheimischen

Bäume und Pflanzen erfahren. Am Nachmittag setzen Sie die Tour über den Pérez Rosales Pass nach Argentinien fort. Kurze Entfernungen mit dem Bus werden mehrmals durch Seepassagen im Boot oder Katamaran unterbrochen. Überall haben Sie einen herrlichen Panoramablick auf die unberührte Andenlandschaft. Diese einsame Strecke wurde nie in eine Hauptverkehrsstraße umgewandelt und kann immer noch auf die gleiche Weise bereist werden wie von den ersten Siedlern in der Region vor über 100 Jahren. Am Abend kommen Sie in Puerto Pañuelo am Nahuel Huapi See an und werden mit dem Bus nach Bariloche gebracht.





## RAFTING IM PETROHUE-FLUSS

 (Halbtagesausflug)

Der Rio Petrohué ist der einzige Fluss, der am Todos Los Santos-See entspringt. Das türkisfarbene Wasser, das entlang der Vulkane Osorno und Calbuco fließt, und die Stromschnellen der Klassen 3 und 4 sind ideal für sicheres und aufregendes Rafting in dieser wunderschönen Landschaft.

Bevor Sie losfahren, erhalten Sie eine kurze Einführung in die Rafting-Techniken sowie Ihre Ausrüstung, einschließlich Neoprenanzug, Windjacke, Schwimmweste, Helm und Paddel. Dann beginnt die wilde Reise flussabwärts und kann durch ein Bad im kristallklaren Wasser des Rio Petrohué abgerundet werden.

**HINWEIS:** Vorkenntnisse sind nicht erforderlich. Ein Rafting Guide und ein Sicherheitsboot sind Bestandteil jeder Tour. Imbiss inbegriffen.



## EIN TAG IM MÄRCHENWALD – TREKKING IM ALERCE ANDINO NATIONALPARK

☀️ (Ganztagesausflug)

Verbringen Sie einen Tag im Alerce Andino Nationalpark und lassen Sie sich von dessen ursprünglichen, wie verwunschen wirkenden Wald verzaubern. Der Park befindet sich südöstlich von Puerto Montt am Beginn der Carretera Austral und misst fast 40.000ha. Die Hälfte davon ist praktisch unberührter valdivianischer Urwald (kalter Nebelregenwald), in dem sich um die fünfzig kleinere Seen verstecken. Immer wieder ragen auch felsige Gipfel aus dem Wald in die Höhe. Namensgeber des Parks sind die Alerce-Bäume, gigantische lärchenähnliche Koniferen die kerzengerade in den Himmel ragen und mehrere tausend Jahre alt werden können. Wenn sich einzelne Sonnenstrahlen einen Weg durch das dichte Grün bahnen, ergibt sich ein wunderschönes Bild – fast wie in einer Kathedrale.

## WANDERUNG «EL SOLITARIO» UND PETROHUE-WASSERFÄLLE

☀️ (Ganztagesausflug)

Sie werden zum Vicente Pérez Rosales Nationalpark gebracht, wo Sie Ihre ca. 6,5 km lange Wanderung beginnen. Unterwegs besuchen Sie die «Laguna Verde», eine kleine Bucht im Llanquihue-See. Der «Solitario»-Wanderweg am Fuß des mächtigen Vulkan Osorno führt Sie durch den in dieser Zone typischen «Kalten Regenwald», zunächst durch einen vom letzten Ausbruch 1835 nicht zerstörten Teil des Urwaldes. Nach etwa einer Stunde gelangen Sie in eine Gegend, in der das Schmelzwasser des Vulkans jeden Frühling vulkanische Sedimente mit sich bringt und die somit in eine Mondlandschaft verwandelt ist. Nach einigen Sicherheitstipps Ihrer Reiseleitung wandern Sie durch die bizarre Landschaft, bis Sie wieder in den Wald eintauchen. Besuchen Sie zum Abschluss die eindrucksvollen Stromschnellen von Petrohue.





## SEE-KAJAK AM RELONCAVI FJORD

☀️ (Ganztagesausflug)

Sie fahren entlang des südlichen Ufers des Llanquihue-Sees nach Ensenada, wo Sie Ihre Ausrüstung für den Tag im Kajak erhalten. Anschließend steigen Sie ins Kajak und paddeln Petrohué-Fluss stromabwärts. Sie sind umgeben von unberührt wirkender Landschaft mit schneebedeckten Vulkanen. Vielleicht bekommen Sie auch Lachse, Kormorane und Eisvögel zu Gesicht. Am Reloncavi-Fjord angekommen, stärken Sie sich zunächst mit einem Mittags-Picknick am Strand, um den in den wunderschönen Fjord zu stechen. Es gibt die Chance, chilenische Delphine, Seelöwen und viele verschiedene Vogelarten zu beobachten. Aber unabhängig von der Tierwelt, ist die Fahrt durch den beeindruckenden Fjord eine, an die Sie sich noch lange erinnern werden. Von Ihrem Endpunkt im Dorf Cochamó bringen wir Sie zurück nach Puerto Varas.



## FLIEGENFISCHEN

☀️ (Ganztagesausflug)

Wer die Ruhe beim Angeln und schöne Landschaften liebt, der findet in der südlichen Seenregion Chiles ideale Möglichkeiten. Nachdem Sie eine einführende Erklärung sowie eine geeignete Ausrüstung erhalten haben, steigen Sie in ein kleines Boot, fahren den Fluss hinunter und verbringen einige Stunden beim Fliegenfischen in wundervoller Landschaft.

**HINWEIS:** Dies ist ein Catch & Release-Ausflug zum Fliegenfischen. Es werden keine Garantien bezüglich des Fischfangs gegeben.





## VOGELBEOBACHTUNG

 (Halbtagesausflug)

Das chilenische Seengebiet beherbergt in seinen üppigen Wäldern eine artenreiche Flora und Fauna und ist zudem eine ideale Destination für Liebhaber der Vogelbeobachtung. Sie finden hier eine große Artenvielfalt an Vögeln und Zugvögeln und können sie hier in verschiedenen Ökosystemen beobachten. Sie können eventuell Vögel wie den Chucao (*Scelorchilus rubecola*) entdecken oder dem Magellanspecht (*Campephilus magellanicus*) lauschen. Entdecken Sie die erstaunliche Vogelwelt, die diese Wälder beherbergen.







## PRIVATER KOCHKURS

🕒 (Halbtagesausflug)

Begeben Sie sich auf eine kulinarische Reise und tauchen Sie in die chilenische Küche ein, während Sie Schritt für Schritt lernen, wie man einige der typischen Gerichte des Landes mit frischen Zutaten aus der Region zubereitet. Je nach Verfügbarkeit besuchen Sie vorher einen lokalen Markt, wo Sie die Zutaten selbst auswählen können. Unter professioneller Anleitung zaubern Sie köstliche chilenische Gerichte, die Sie anschließend genießen können.



# Insel Chiloé

## MYSTIK UND MEERESFRÜCHTE

Die sagenumwobene Insel Chiloé liegt südöstlich von Puerto Montt im Pazifik und ist Chiles zweitgrößte Insel nach Feuerland. Zum Archipel von Chiloé gehören viele kleine Inselchen, die vorgelagert auf der Ostseite im Golf von Ancud liegen. Große Teile Chiloés sind in verschiedenen Nationalparks geschützt.

Bauern und Fischer leben auf traditionelle Weise in malerischen Dörfern, in denen die Zeit stehengeblieben zu sein scheint. Die Landschaft ist saftig grün und bei Sonnenschein leuchten die bunt gestrichenen Holzhäuschen und Fischerboote in den schönsten Farben. Chiloé war lange Zeit weitgehend vom Festland isoliert, so dass sich bis heute ganz urtümliche Traditionen, Mythen und Legenden erhalten haben. Markenzeichen der Insel sind die Pfahlbauten und die vielen Holzkirchen, die ohne einen einzigen Nagel oder Schraube auskommen und von der UNESCO zum Weltkulturerbe ernannt wurden.

## KLASSISCHE AUSFLÜGE

### Ganztagesausflug

- CASTRO UND DALCAHUE
- KIRCHEN VON CHONCHI UND INSEL LEMUY
- KIRCHEN VON COLO, TENAÚN UND SAN JUAN

## AKTIVE TOUREN

### Ganztagesausflug

- WANDERUNG «PUENTE DE LAS ALMAS» IM CHILOÉ NATIONALPARK

## WILDTIER-TOUREN

### Halbtagesausflug

- MARITIMES LEBEN VOR CHILOÉ

### Ganztagesausflug

- ANCUD UND DIE PINGUINKOLONIE PUÑIHUIL

## KULINARISCHE ERLEBNISSE

### Halbtagesausflug

- CURANTO – EINE CHILOTISCHE TRADITION







## CASTRO UND DALCAHUE

 (Ganztagesausflug)

Früh am Morgen setzen Sie ab Puerto Varas nach Chiloé über und fahren zur Inselhauptstadt Castro. Hier besichtigen Sie die Plaza de Armas und die lila-orange gestrichene Kathedrale sowie den Kunsthandwerkermarkt am Hafen. Castro ist für seine Pfahlbauten über dem Wasser berühmt, die sogenannten «Palafitos».

Weiter geht es in das Dorf Dalcahue, wo Sie Zeit zum Erkunden des Örtchens haben. Dalcahue ist der Knotenpunkt für viele kleinere, vor der Küste liegende Inseln und Fischerdörfer. Es gewährt einen Einblick in das traditionelle Leben auf Chiloé mit seinen Schindelhäusern und den bunten Fischerbooten, von denen riesige, rote Krebse entladen werden.

Am späten Nachmittag Rückfahrt nach Puerto Varas.

## KIRCHEN VON CHONCHI UND INSEL LEMUY

 (Ganztagesausflug)

Die Kirche im südlich von Castro gelegenen Dorf Conchi ist Ihr erstes Ziel während dieses Tagesausflugs, der ganz im Zeichen der charismatischen Gotteshäuser von Chiloé steht. Die Kirche von Conchi zählt zu den größten der Insel. Nachdem Sie das noch das Dorfzentrum gesehen haben, setzen Sie mit einer Fähre auf die Insel Lemuy über, die gleich drei der zum Weltkulturerbe gehörenden chilotischen Kirchen beherbergt. Dort erwartet Sie die wie aus einem Märchen entsprungen zu scheinenden Kirche von Ichucas aus dem 19. Jahrhundert sowie die Kirche von Aldachildo aus dem Jahre 1910. Über einen Damm, von dem aus Sie unvergessliche Ausblicke zu beiden Seiten auf das Meer haben, erreichen Sie das entlegenste Dorf der Insel mit seiner nicht minder charaktervollen Kirche. Am Nachmittag kehren Sie nach Castro zurück.





## KIRCHEN VON COLO, TENAÚN UND SAN JUAN

☀️ (Ganztagesausflug)

Überall auf dem Archipel von Chiloé stehen die unverwechselbaren Holzkirchen, von denen einige zum UNESCO-Weltkulturerbe gehören. So auch die drei chilotischen Holzkirchen im Norden von Castro. Nach einem kleinen Zwischenstopp in Quemchi ist Ihre erste Station das Dörfchen Colo, wo Sie die Kirche besuchen und ein leckeres hausgemachtes Mittagessen serviert bekommen. Im Anschluss geht es über kleine ländliche Straßen nach Tenaún. Die dortige Kirche ist mit auffallend blauer Farbe angestrichen und die einzige, welche eine Fassade mit drei Türmen aufweist. Als letztes besuchen Sie die schöne Kirche von San Juan direkt am Meer. Hier erfahren Sie auch Wissenswertes über den lokalen Schiffsbau. Am Nachmittag Rückkehr nach Castro.





## WANDERUNG «PUENTE DE LAS ALMAS» IM CHILOÉ NATIONALPARK

☀️ (Ganztagesausflug)

Von Castro fahren Sie bis zur Pazifikküste, wo sich der Eingang des Chiloé-Nationalparks befindet. Auf der Fahrt quer über die Insel passieren Sie mehrere Dörfer und zwei Seen. Kurz hinter Cucao verlassen Sie das Fahrzeug und folgen einem Wanderweg in Richtung Süden. Der Weg führt über die ersten Ausläufer des Pirulil-Höhenzuges. Durchqueren Sie zunächst einen einheimischen Wald, bevor Sie eine Hochebene mit Klippen erreichen. Der Pfad endet an der mystischen «Puente de las Almas» («Brücke der Seelen»). Der Legende nach warten die Seelen der Verstorbenen Chilotes am Ende der Brücke auf ein Boot, das sie ins Jenseits bringt. Genießen Sie ein Picknick zwischen bis zu 70 m hohen Klippen, bevor es auf dem gleichen Weg zurück zum Fahrzeug und nach Castro geht.





## MARITIMES LEBEN VOR CHILOÉ

☀️ (Halbtagesausflug)

Von Ancud aus führt Sie diese halbtägige Exkursion entlang der Pazifikküste Chiloés in Richtung Duhatao, wo sich eine der schönsten Seelöwenkolonien des Landes befindet. Während der Fahrt besteht die Chance, eine Vielfalt an Meerestieren zu beobachten, wie z.B. Seelöwen, Humboldt- und Magellan-Pinguine, Albatrosse, Sturmvögel, Blauwale und andere Walarten. Lassen Sie sich von den faszinierenden Meerestieren beeindrucken! Nach diesem spannenden Ausflug kehren Sie wieder nach Ancud zurück.

**HINWEIS:** Von Dezember bis April gibt es eine höhere Wahrscheinlichkeit Blauwale zu beobachten.



## ANCUD UND DIE PINGUINKOLONIE PUÑIHUIL

☀️ (Ganztagesausflug)

Dieser Tagesausflug startet früh am Morgen in Richtung Süden nach Parga, von wo aus Sie auf einer Fähre zur Insel Chiloé übersetzen, einer Insel voller Mythen, Legenden und ganz besonderer Menschen. Ihr erster Stopp auf der Insel wird die Bucht Caulín sein, wo man im Sommer Schwarzhalschwäne und andere Vögel beobachten kann. Nächste Station ist Ancud, die nördlichste Stadt und frühere Hauptstadt der Insel mit einem Fischerhafen. Hier werden Sie kleine Fischerboote und einen Markt sehen und bekommen so einen kurzen Einblick in die Lebensweise der Inselbewohner, die in Chile „Chilotes“ genannt werden. Festungen aus der Zeit des Unabhängigkeitskampfes werden hier ebenfalls besichtigt. Von Ancud aus fahren Sie weiter entlang der nördlichen Küste Chiloés bis Puñihuil. Wenn das Wetter es zulässt, fahren Sie mit einem kleinen Boot zu den Felsen hinaus, auf denen die Pinguine während der Brutzeit nisten. Puñihuil ist eine der wenigen Pinguinkolonien, wo Magellan- und Humboldt-Pinguine zusammen leben. Am Abend Rückfahrt nach Puerto Varas.





## CURANTO – EINE CHILOTISCHE TRADITION

 (Halbtagesausflug)

Besondere Gelegenheiten feiern die Chilotes, die Bewohner Chiloés, gern mit einem lokaltypischen "Curanto". Dieses reichhaltige Gericht aus in der Erde gegarten Meeresfrüchten, Fisch, Fleisch- und Wurstsorten sowie den unvergleichlichen chilotischen Kartoffeln ist ein absolutes kulinarisches Highlight. Bei dieser Exkursion zeigt Ihnen eine einheimische Familie, wie ein echter Curanto zubereitet wird. Bei Ihrer Ankunft wird erst einmal Feuer gemacht, und dann helfen Sie bei der Vorbereitung der einzelnen Zutaten und deren Aufschichtung in der Erde. Ist alles sorgfältig mit Kohl- und anderen Blättern abgedeckt, lernen Sie in der Zwischenzeit die typisch südchilenischen Kartoffelfladen "Milcaos" zu backen und genießen dabei einen leckeren Pisco Sour. Wer möchte, kann auf kleinen Wanderwegen die Umgebung erkunden. Danach decken alle zusammen den Curanto auf und lassen es sich gemeinsam schmecken – authentischer geht es nicht.







Durch Urwälder und Küstengebiete, über Flüsse und Seen, durch Felsen, an Fjorden und Stränden entlang wurde 20 Jahre lang an der Carretera Austral gebaut, bis sie im Jahr 1996 fertig gestellt wurde. Vorher unzugängliche Gebiete wurden so erschlossen. Beginnend in Puerto Montt, windet sich die Carretera Austral über 1.200 km, teilweise asphaltiert, bis in das Dorf Villa O'Higgins.

Der Besuch dieser Gegend ist wie eine Zeitreise in die Vergangenheit. Pferde und Ochsenkarren sind auch heute noch für viele das übliche Transportmittel. Wenn Sie Abenteuer und Erholung weit entfernt von den ausgetretenen Touristenpfaden suchen, finden Sie hier das Ersehnte, eine unberührte Wildnis.



# Carretera Austral

**CHILES BEKANNTESTE ROUTE :  
ÜBER 1200 KM ABENTEUER, WILDNIS UND NATUR PUR**





## KLASSISCHE AUSFLÜGE

### Halbtagesausflug

- KUNSTHANDWERK DER NATUR: DIE MARMORKATHEDRALE
- CITY TOUR COYHAIQUE

### Ganztagesausflug

- DURCH DIE GRÜNE WILDNIS: ELIZALDE-SEE UND SIMPSONTAL
- BOOTSFAHRT ZUR SAN RAFAEL LAGUNE
- NATURPARK AIKEN DEL SUR
- NATIONALPARK QUEULAT
- NATIONALPARK PARQUE PATAGONIA





## KUNSTHANDWERK DER NATUR: DIE MARMORKATHEDRALE

(Halbtagesausflug)

Lassen Sie sich heute von der Natur tief beeindruckend! Das Naturschutzgebiet Capillas de Mármol (Marmorkapellen) ist Teil der Carretera Austral Sur und ein Nationaldenkmal in Chile.

Sie fahren morgens nach Puerto Río Tranquilo am General Carrera-See, dem größten See Chiles. Dort steigen Sie in kleine Holzboote um und fahren etwa 1,5 Stunden über den türkisfarbenen See zur «Capilla de Mármol». Das glasklare Wasser des Sees und die Zeit haben hier wunderbare Figuren aus einem riesigen Felsen gewaschen und so ein unglaubliches Naturmonument entstehen lassen: ein einer Kathedrale ähnliches Marmorgewölbe auf schmalen Säulen. Es ist ein eindrucksvoller Moment, wenn das Boot in die Höhle der Capillas de Mármol einfährt und sich die Kalksteinsäulen im Wasser spiegeln.

**INFO:** Die Exkursion findet nur bei gutem Wetter statt.



## CITY TOUR COYHAIQUE

(Halbtagesausflug)

Entdecken Sie die Hauptstadt Coyhaique, die in einem wunderschönen Tal zwischen den Flüssen Simpson und Coyhaique sowie dem Berg Divisadero im Süden liegt. Sie lernen verschiedene Wohnviertel kennen und werden dabei stets von der unvergleichlichen Naturlandschaft, die Coyhaique umgibt, begleitet. Danach fahren wir weiter in Richtung Mirador de la Piedra del Indio, wo es neben einem schönen Naturpanorama eine einmalige Felsformation gibt, die dem Gesicht eines Indianers ähnelt. Während dieses Rundgangs besteht die Möglichkeit, interessante Orte der Stadt zu besuchen, wie den Platz (Plaza del Pionera) mit dem Hirtendenkmal und den Kunsthandwerksmarkt. Handwerkskunst aus der gesamten Region wird hier angeboten. Um den Tag entspannt ausklingen zu lassen, besuchen wir vor der Rückfahrt eine lokale Brauerei. Die Verwendung von dem reinen, kristallklaren Wasser Patagoniens machen dieses Bier aus.

**INFO:** Montags sind die Museen in Chile geschlossen.



## BOOTSFAHRT ZUR SAN RAFAEL LAGUNE

☀️ (Ganztagesausflug)

Machen Sie in einem Katamaran von Puerto Chacabuco aus diesen unvergesslichen Ausflug Reise zu einem Naturschauspiel von gewaltiger Schönheit: Durch Fjorde und Kanäle gelangen Sie nach ca. 5 fünf Stunden zum Nationalpark "San Rafael". Er ist Teil des Nördlichen Eisfeldes und UNESCO Welt-Biosphären-Reservat. In der Laguna San Rafael türmt sich eine über 20.000 Jahre alte Eiswand vor Ihnen auf. In Zodiac-Booten fahren Sie näher an den Gletscher heran. Mit etwas Glück erleben Sie das Kalben der Eisberge, wenn unter Donnerdröhnen ein Stück aus dem uralten Eis herausbricht und in die Lagune stürzt. An manchen Tagen können auch Seelöwen gesichtet werden.



## DURCH DIE GRÜNE WILDNIS: ELIZALDE-SEE UND SIMPSONTAL

☀️ (Ganztagesausflug)

Sie verlassen Coyhaique/Puerto Aysen in Richtung Süden, zum wunderschönen Elizalde-See. Auf dem Weg kommen Sie an einer Lagune in einem Vulkankrater und am Wasserfall «El Salto» vorbei. Sie durchqueren das Simpsontal und fahren zwischen dicht bewaldeten Bergen hindurch. Am See haben Sie die Möglichkeit, durch die dichten Wälder zu wandern, die den tiefblauen See umgeben. Sie fahren auf einem anderen Weg zurück und kommen an den «Seis Lagunas» vorbei, in deren Nähe einige der letzten wilden «Huemule» leben, eine kleine Hirschart, die früher in großer Zahl hier vorkam. Am späten Nachmittag kehren Sie nach Coyhaique zurück.



## NATURPARK AIKEN DEL SUR

☀️ (Ganztagesausflug)

Dieser 300 ha große Naturpark säumt das Ufer des 14 km langen klaren Sees Lago Riesco, nur wenige Kilometer von Puerto Chacabuco entfernt. Hier erwarten Sie Wildwasser, Wasserfälle und immergrüner Urwald mit Pflanzen, von denen einige Arten erst vor kurzer Zeit entdeckt wurden. Spazieren Sie inmitten dieser herrlichen Natur und lassen Sie sich von einem erfahrenen Ranger die Flora und Fauna erklären.






## NATIONALPARK QUEULAT

 (Ganztagesausflug)

Gelegen Am gleichnamigen Fjord nahe Puyuhuapi gelegen, erkunden Sie im Nationalpark Queulat eine der ursprünglichsten Landschaften Chiles erkunden. Die Carretera Austral durchquert den Park auf über 40 km und macht ihn so für Besucher leicht zugänglich. Ein Teil des über 150.000 ha großen Geländes ist dennoch weiterhin unerforscht. Der Nationalpark ist geprägt von dichten, immergrünen Wäldern, Seen und Gletschern. Die bekannteste Attraktion ist der "Hängende Gletscher" (Ventisquero Colgante), der von den Bergen herabfließt und in einem spektakulären Wasserfall endet. Neben der einheimischen Vegetation aus Coigüe-Bäumen und Nalcas (Rhabarber-Art) gibt es dort eine vielfältige Fauna mit Eisvögeln und Pumas.



## NATIONALPARK PARQUE PATAGONIA

 (Ganztagesausflug)

Der Nationalpark Parque Patagonia ist ein Naturschutzgebiet und umfasst die Fläche der ehemaligen Nationalreservate Lago Jeinimeni und Lago Cochrane. Das Chacabuco-Tal ist ebenfalls Teil dieses Nationalparks, ein Gebiet, das dem chilenischen Staat von der Tompkins-Stiftung, die sich ehemals um den Erhalt der einheimischen Flora und Fauna kümmerten, geschenkt wurde. Das Chacabuco-Tal bildet zugleich das Herzstück des Parks, ein idealer Ort zum Wandern und um patagonische Wildtiere wie Guanacos und Kondore zu beobachten. Der Park verfügt über eine gute Infrastruktur aus Wanderwegen und bietet viele Optionen für Trekkingausflüge zu spektakulären Zielen, Kayakfahrten und Fliegenfischen. Parque Patagonia zählt zudem zur Route der Parks "Ruta de los parques de la Patagonia", eine 2800 km lange Strecke, die 17 Nationalparks mit einer großen Artenvielfalt in Flora und Fauna umfasst.





Gletscher, Fjorde, üppig grüne Landschaften und die majestätischen Gipfel des Torres del Paine Nationalparks bilden eine unglaubliche Kulisse am Ende der Welt - ein Ort mit einem ganz eigenen Zauber. Patagonien beherbergt einige der letzten fast noch unberührten Regionen des Planeten.



# Patagonien

**FJORDE, GLETSCHER UND ATEMBERAUBENDE  
LANDSCHAFTEN AM ENDE DER WELT**



# Punta Arenas

## LETZTE STADT VOR DER ANTARKTIS

Punta Arenas ist die Hauptstadt der Magellanregion und zählt heute 150.000 Einwohner. Durch ihre günstige Lage an der Magellan-Meerenge ist die Stadt bis heute Anlaufstelle für Handelsschiffe aus aller Welt. Aus diesem Grund, sowie durch die expandierende Schafzucht, erfuhr Punta Arenas in der Vergangenheit einen enormen Aufschwung.

## KLASSISCHE AUSFLÜGE



### Halbtagesausflug

- CITY TOUR PUNTA ARENAS
- CITY TOUR PUNTA ARENAS «AUF DEN SPUREN DER SEEFAHRER»
- REISE IN DIE GESCHICHTE: FESTUNG FUERTE BULNES



### Optional

- NAO VICTORIA MUSEUM

## KULTURELLE ERFAHRUNGEN



### Ganztagesausflug

- PATAGONISCHES BARBECUE AUF EINER ESTANCIA

## WILDTIER-TOUREN



### Halbtagesausflug

- KONDORE IN PATAGONIEN
- BESUCH DER INSELN MAGDALENA & MARTA
- DELFIN-BEOBACHTUNG



### Ganztagesausflug

- WAL-BEOBACHTUNG
- KAYAKFAHRT MIT WALEN
- KÖNIGSPINGUINE AUF FEUERLAND

## AKTIVE TOUREN



### Halbtagesausflug

- KAYAKFAHRT IN DER AGUA FRESCA BUCHT
- REITEN AN DER AGUA FRESCA BUCHT
- TREKKING WALDRESERVAT MAGALLANES



### Ganztagesausflug

- KAYAKFAHRT ZUM KAP SAN ISIDRO
- WANDERUNG DURCH DEN PARK LOS MONTAÑESES
- TREKKING MONTE TARN: AUF DEN SPUREN VON DARWIN







## CITY TOUR PUNTA ARENAS

(Halbtagesausflug)

Auf der geführten Stadtrundfahrt durch Punta Arenas fahren Sie zunächst zum Aussichtspunkt Cerro La Cruz, von wo aus Sie einen tollen Blick auf die Stadt und die Magellanstraße werfen. Wieder unten in der Stadt, besuchen Sie das sehenswerte Museum Salesiano Marggiorino Borgatello über die Kultur der patagonischen Ureinwohner Aoniknek, Yámanas und Kaweskar eingeführt. Das Museum stellt außerdem Flora und Fauna der Region aus und zeigt die Geschichte der Kolonisation und Missionierung.

Im Anschluss geht es weiter zum Friedhof von Punta Arenas, der mit seinen eindrucksvollen Grabmälern wohl der schönste in ganz Chile ist. Die Stadtführung endet auf dem zentralen Platz der Stadt, der «Plaza de Armas», die von den Herrenhäusern reiche Schafzüchterfamilien aus dem 19. Jahrhundert umgeben ist und wo Sie Zeit haben für einen kleinen Bummel über den Handwerkermarkt.

**INFO:** *Montags sind die Museen in Chile geschlossen.*



## CITY TOUR PUNTA ARENAS «AUF DEN SPUREN DER SEEFAHRER»

(Halbtagesausflug)

Entdecken Sie Punta Arenas auf den Spuren der alten Seemänner! Während dieser aufregenden Stadtrundfahrt erfahren Sie viel über die Seefahrgeschichte Südchiles. Punta Arenas ist die Hauptstadt der Magellan-Region und hat 150.000 Einwohner. Aufgrund ihrer vorteilhaften Lage an der Magellanstraße erlebte die Stadt wirtschaftlich glänzende Zeiten und wird auch weiterhin von Handelsschiffen genutzt. Das Schiff "Nao Victoria" war Teil der Magellan-Expedition im 16. Jahrhundert, auf welcher die Route zur Umsegelung Südamerikas in Richtung Pazifik entdeckt wurde. Die "Nao Victoria" war das einzige seiner Schiffe, das die Weltumsegelung erfolgreich abschloss. Sie werden eine genaue, vollständige Rekonstruktion dieses ersten Schiffes besuchen. Gewinnen Sie beim Betreten der Nachbildung erstaunliche Einblicke in das Leben an Bord von Schiffen mit Besatzungen von über 250 Matrosen. Schlendern Sie durch die Kabine des Kapitäns, das Crewdeck und die dunklen Lagerflächen des Laderaums. Ihre Tour geht weiter mit einem Besuch des Friedhofs von Punta Arenas, dessen beeindruckende Gräber ihn zu Chiles schönster Ruhestätte machen. Dann fahren Sie zum erhöhten Aussichtspunkt des Cerro La Cruz, von wo aus Sie einen herrlichen Blick auf die Stadt und die Magellanstraße genießen. Zurück in der Stadt, am Hauptplatz "Plaza de Armas", erinnern die prächtigen Häuser der großen Landbesitzer aus dem 19. Jahrhundert an den fabelhaften Reichtum, den die Stadt einst aufwies. In der Mitte des Platzes erinnert eine Statue anportugiesischen Seefahrer Ferdinand Magellan.



## REISE IN DIE GESCHICHTE: FESTUNG FUERTE BULNES

🕒 (Halbtagesausflug)

In der Fuerte Bulnes liegen die Ursprünge der Stadt Punta Arenas. Sie war der erste chilenische Außenposten im Gebiet der Magellanstraße und wurde im Jahre 1843 unter Präsident Bulnes errichtet, der dieses Territorium für Chile beanspruchte. Fünf Jahre lang lebten hier die ersten Pioniere unter harten Bedingungen, bevor 1848 das günstiger gelegene Punta Arenas gegründet wurde. Heute ist die Festung ein Freilichtmuseum. In der Nähe befinden sich die Überreste des «Puerto de Hambre» (Hungerhafen). Sie erinnern an den katastrophalen ersten Versuch der Spanier, in diesem wilden Land eine Kolonie zu errichten und die Herrschaft über die Magellanstraße zu erlangen.

**INFO:** *Montags sind die Museen in Chile geschlossen.*



## NAO VICTORIA MUSEUM

🕒 (Optional)

An der Küstenstraße von Punta Arenas zum Flughafen befindet sich die vollständige Rekonstruktion der "Nautilus", dem ersten Schiff, das die Welt umsegelte. Das Schiff war Teil der Ferdinand Magellan-Expedition im 16. Jahrhundert, welche die Route von Südamerika zum Pazifik entdeckte, und es war das einzige Schiff, das die Weltumsegelung erfolgreich beendete. Von der beeindruckenden Nachbildung aus werfen die Besucher einen Blick auf die Magellanstraße und erfahren Wissenswertes über das Leben an Bord solcher Schiffe mit einer Besatzung von über 250 Matrosen. Alle Teile des Schiffes können besichtigt werden, einschließlich der Kabine des Kapitäns, des Crewdecks und der gedämpften Lagerbereiche des Laderaums. Nehmen Sie die Ruderpinne und stellen Sie sich vor, Sie wären der erste Europäer, der ein Schiff im weiten Pazifik segelt!

**INFO:** *Montags sind die Museen in Chile geschlossen.*





## PATAGONISCHES BARBECUE AUF EINER ESTANZIA

☀️ (Ganztagesausflug)

Wer Patagonien besucht, sollte mindestens einen «Asado Patagónico» erleben. Diese Art zu Grillen ist eine Tradition sowohl in Chile als auch in Argentinien. Beim gegrillten Lamm handelt es sich um ein Tier aus der patagonischen Pampa, welches sich dort gesund ernährt hat und stundenlang über einheimischem Holz geröstet wird, um ihm seinen typischen Geschmack zu verleihen. In dieser Region gibt es viele Höfe (Estancias) und einige von ihnen bieten Ihnen die Möglichkeit, dieses besondere Barbecue zu probieren. Besucher der Estancias werden in der Regel von den Eigentümern empfangen und können den Hof erkunden, während das Fleisch gegrillt wird. Schauen Sie den Cowboys von Patagonien, den Baqueanos, dabei zu, wie sie die Schafe hüten oder schauen Sie professionellen Schafscherern bei der Arbeit über die Schulter.





## KONDOR IN PATAGONIEN

 (Halbtagesausflug)

Auf dieser Tour begeben Sie sich auf die Spur der Kondore, der Nationalvögel Chiles. Sie fahren zunächst ca. 100 km zur Estancia Olga Teresa. Auf dem Weg legen Sie kleine Pausen ein, um Guanacos, Nandus, Flamingos und mit etwas Glück auch Füchse und Stinktiere beobachten und wenn Sie mögen auch fotografieren. Auf dem Gelände der Estancia Olga Teresa befindet sich ein kleiner Hügel, der Cerro Palomares, auf dem eine Kondorkolonie beheimatet ist. Nach einem kurzen Aufstieg oder auch am Fuße des Hügels können Sie erwachsene Tiere und Jungtiere in ihrem natürlichen Lebensraum beobachten. Die erwachsenen Tiere haben schwarzes Gefieder, männliche Kondore sind zusätzlich an ihrem roten Kamm und weißer Halskrause erkennbar. Das Gefieder der Jungtiere hingegen ist bräunlich-graues. Bis zu 70 Kondore gleichzeitig gleiten zeitweise über den Hügel – ein spektakulärer Anblick. Darüber hinaus gibt es dort noch weitere Vogelarten wie Möwen, Eulen, Adler und Wildgänse. Ab und an halten sich auch Guanacos in der Nähe auf. Der Ort ist windig, daher empfiehlt sich eine warme Jacke. Außerdem sollten Sie bequeme Wanderschuhe mitbringen.



## BESUCH DER INSELN MAGDALENA & MARTA

 (Halbtagesausflug)

Beide Inseln beherbergen riesige Kolonien von Magellanpinguinen und vielen andere Vogelarten, darunter Kormorane und Sturmvögel, die zu beobachten es sich unbedingt lohnt. Der Ausflug beginnt in der Bucht von Laredo, 25 Kilometer nördlich von Punta Arenas. Sie fahren über die Meerenge der Meerenge und erreichen zuerst die Insel Santa Marta, auf der sich eine bedeutende Seelöwenkolonie und Kormoran-Nistplätze befinden. Nach einer Tour durch Santa Marta geht es weiter zur Insel Magdalena, die seit 1982 zusammen mit Santa Marta zum Naturdenkmal Los Pingüinos gehört. Jedes Jahr von Oktober bis März kommen auf Santa Marta über sechzigtausend Paare von Magellanpinguinepaare zusammen und nutzen das etwas mildere Sommerwetter, um zu nisten und ihre Jungen aufzuziehen. Auf Ihrer Tour besuchen Sie ein Umweltinterpretationszentrum, das neben einer erstaunlichen Aussicht Informationen über die Magellanstraße und ihren ökologischen Reichtum bietet. Nach einer Umrundung der Insel Magdalena im Zodiac kehren Sie zu Ihrem Ausgangspunkt in der Laredo Bay zurück. Der Bootsausflug im Zodiac durch die kühlen Gewässer der Magellanstraße dauert ca. 4,5 Stunden.

**HINWEIS:** Die Exkursion findet nur bei gutem Wetter statt.  
**Mindestteilnehmerzahl:** 8 Personen.





## WAL-BEOBACHTUNG

☀️ (Ganztagesausflug)

In einer der abgelegensten und unberührtesten Gegenden der Erde, etwa drei Stunden vom südlichsten Punkt des südamerikanischen Kontinents entfernt, liegt das Cape Froward. Zu bestimmten Jahreszeiten hält sich hier eines der größten Säugetiere der Welt auf; der Buckelwal, majestätisch und unvergleichlich. Neben den erstaunlichen Meeressäugern tummeln sich hier auch Seelöwen, Sturmvögel, Kormorane und Delfine.

Bestaunen Sie auf diesem packenden Ausflug in die eine einzigartige Landschaft aus Bergen, Gletschern und Wäldern aus Lenga- und Coihuebäumen und fühlen Sie sich ganz verbunden mit dieser grandiosen Natur.

**HINWEIS:** Saison von Dezember bis April



## KAYAK-FAHRT MIT WALEN

☀️ (Ganztagesausflug)

Von Punta Arenas aus fahren Sie in Richtung Süden, wo dieses einmalige Abenteuer startet. Nach einer Sicherheits- und Paddleinweisung sowie der Übergabe der Ausrüstung geht es auch schon los. Sie steigen in ein Zodiac und navigieren gemeinsam mit erfahrenen Guides zu den Walen. Dort angekommen paddeln Sie mit dem Kajak zu diesen faszinierenden Meeresbewohnern und können sie in ihrem natürlichen Lebensraum beobachten. Anschließend kehren wir an das Ufer zurück, wo uns ein leckerer Snack erwartet. Danach kehren Sie nach Punta Arenas zurück.

**HINWEIS:** Verfügbar von Januar bis März





## DELFIN-BEOBACHTUNG

☀️ (Halbtagesausflug)

Entdecken Sie patagonische Delfine aus direkter Nähe! Von Punta Arenas aus fahren Sie etwa 27 Kilometer südlich bis zur Agua Fresca Bucht, wo Sie dem Zodiac eine Küstenfahrt machen werden. Dabei können Sie verschiedene Vogelarten beobachten.

Das Highlight ist eine Delfin-Kolonie, die hier beheimatet ist und sich seit Jahren in der Bucht aufhalten. Genießen Sie den Anblick, wenn die Delfine in ihrer natürlichen Umgebung springen und neben dem Zodiac schwimmen. Danach kehren Sie nach Punta Arenas zurück.



## KÖNIGSPINGUINE AUF FEUERLAND

☀️ (Ganztagesausflug)

Wir verlassen Punta Arenas mit einem frühen Flug in Richtung Porvenir auf dem chilenischen Teil Feuerlands. Dies ist ein kurzer, aber landschaftlicher atemberaubender 15-minütiger Flug über die mythischen Gewässer der Magellanstraße. Nach Ankunft und dem Treffen mit Ihrem Reiseleiter machen wir eine kurze Pause mit Kaffee und Snacks, bevor wir ungefähr zwei Stunden entlang der Küste von Bahia Inutil fahren. Im Parque Pingüino Rey erhalten Sie eine kurze Einführung, von wo aus Sie die Königspinguine beobachten können. Es ist ein einzigartiges Erlebnis, diese wunderschönen Pinguine in freier Wildbahn und die einzige Brutkolonie auf dem amerikanischen Kontinent zu bestaunen. Nach diesem großartigen Erlebnis kehren wir nach Porvenir zurück und fliegen wieder nach Punta Arenas.

**INFO:** Von September bis Mai geöffnet.

*Für die Flora und Fauna ist der Schutz ihres Lebensraums lebenswichtig, insbesondere für die Pinguine, die hier brüten. Aus diesem Grund erfolgt die Beobachtung aus der Ferne.*





## KAYAKFAHRT IN DER AGUA FRESCA BUCHT

☀️ (Halbtagesausflug)

Nur 27km von Punta Arenas entfernt, befindet sich die Agua Fresca Bucht. Mit ihrem Strand, den Bergen und Wäldern am Ufer bietet sie den perfekten Lebensraum für viele verschiedene Tierarten: Seevögel, Seelöwen, Delphine uv.m. können hier in ihrer natürlichen Umgebung beobachtet werden.

Die zweistündige Kayaktour beginnt mit Übungen in einem kleinen flachen Fluss, später wird auf die Magellanstraße gepaddelt. Im Anschluss an diese besondere Kayaktour am Ende der Welt stärken Sie sich bei einer lokaltypischen Brotzeit.

**INFO:** Die komplette Kajakausrüstung wird bereitgestellt. Wir empfehlen, einen zweiten Satz Kleidung zum Wechseln sowie Badebekleidung mitzunehmen.

## KAYAKFAHRT ZUM KAP SAN ISIDRO

☀️ (Ganztagesausflug)

Sie unternehmen eine ganztägige Kajak-Exkursion im Gebiet von Cape San Isidro und Light House, 75 km südlich von Punta Arenas in unberührter Umgebung mit immergrünen Buchenwäldern, wo Straßen nicht hinführen und Patagonien zum Leben erweckt wird.

Für die Tour erhalten Sie eine komplette Kajakausrüstung: Neoprenanzüge sowie halbtrockene, zweiteilige Kokatat-Anzüge, die Sie über das Neopren legen, und wir empfehlen Ihnen, zusätzliche Kleidung mitzubringen, falls die anderen nass werden. Darüber hinaus begleitet Sie ein Führer, es gibt einen Imbiss und ein Mittagessen in einem von uns gesetzten Outdoor-Camp am Ufer der Magellanstraße. (insgesamt 5 Stunden Paddeln).


Zur Sicherheit und um unser Mittagessen sowie die Ausrüstung zu transportieren, begleitet uns Zodiac-Boot.



## REITEN AN DER AGUA FRESCA BUCHT

 (Halbtagesausflug)

Die Exkursion beginnt mit der Fahrt zur familiengeführten Hostería Agua Fresca, die sich etwa 27 km südlich von Punta Arenas befindet. Hier befinden sich die wunderschönen Pferde und wir beginnen den Ausritt entlang der Magellanstraße durch ein Feuchtgebiet, wo sie einheimische Vögel beobachten können. Danach geht es weiter durch ein Waldstück bis zu einem Aussichtspunkt über der Magellanstraße, von dem aus man die Inseln Feuerland und Dawson, die Weite des Meeres und die schneebedeckte Gebirgskette Cordillera Darwin sehen kann. Nach diesem einmaligen Ausritt werden wir gemeinsam einen hausgemachten Snack genießen.




## WANDERUNG DURCH DEN PARK LOS MONTAÑESES

 (Ganztagesausflug)

Wandern Sie durch die Wälder Patagoniens, beobachten Sie verschiedene Vogelarten zu und tauchen Sie ein in die landschaftlich Schönheit des äußersten Südens. Der Park Los Montañeses ist ein privater Bereich, der 45 Minuten südlich von Punta Arenas in einem Gebiet namens Punta Carrera liegt. Der Park zeichnet sich durch seinen dichten einheimischen Wald aus Zimtbäumen, Lenga- und Coihue-Südbuchen aus. Auf einem zwei- bis dreistündigen Pfad können Sie die Flora und Fauna dieser Umgebung erkunden. Hier können Sie auch eine große Vielfalt an Vögeln beobachten. Der Weg endet an einem Aussichtspunkt 300 Meter über dem Meeresspiegel, von wo aus man einen guten Ausblick hat.





## TREKKING WALDRESERVAT MAGALLANES

 (Halbtagesausflug)

Die Exkursion führt Sie zum Naturpark Reserva Nacional Magallanes, der nur wenige Kilometer westlich von Punta Arenas entfernt liegt. Bei gutem Wetter können Sie von hier aus einen wunderbaren Ausblick auf die Stadt, die Magellanstraße und Feuerland genießen. Während der Wanderung entdecken können Sie die landestypische Flora und Fauna am Ende der Welt entdecken. Interessant sind auch die verschiedenen Wasserquellen innerhalb des Parkes. Sie sind die Hauptzufuhr für das Trinkwasser in Punta Arenas. Im Anschluss an diesen wunderschönen Ausflug in die Natur fahren Sie nach Punta Arenas zurück.

## TREKKING MONTE TARN: AUF DEN SPUREN VON DARWIN

 (Ganztagesausflug)

Begeben Sie sich auf den Spuren von Charles Darwin und besteigen Sie bei dieser historischen Wanderung den Berg Monte Tarn im Cabo San Isidro Sektor. Charles Darwin war einer der ersten, der diesen Berg mit seinem Team bei seiner Expedition zur Magellanstraße im Jahre 1834 bestieg. Von Punta Arena aus fahren wir etwa 70 km in Richtung Süden und nach einem gemeinsamen Frühstück startet das Abenteuer durch die einmaligen Landschaften dieser Region. Auf dem Gipfel angekommen, gibt es einen kleinen Snack, während wir den traumhaften Ausblick auf die Magellanstraße genießen. Nach dem Abstieg fahren Sie zurück nach Punta Arenas.

# Puerto Natales

## DAS TOR ZUM TORRES DEL PAINE

Puerto Natales liegt am Fjord «Ultima Esperanza», dem «Fjord der letzten Hoffnung», eine ruhige Hafenstadt mit gemütlichen Hotels und guten Fischrestaurants, die exzellenten Lachs und fangfrische Centollas (Königskrabbenn) anbieten. Wanderer aus der ganzen Welt treffen hier zusammen, um sich mit Proviant für ihre Trekkingtouren im Torres del Paine Nationalpark einzudecken. Die Lage zwischen Punta Arenas und dem Torres del Paine Park, sowie die Nähe zum Perito Moreno Gletscher in Argentinien machen die kleine Stadt zum perfekten Ausgangspunkt für viele Ausflüge und Exkursionen.

## KLASSISCHE AUSFLÜGE



### Halbtagesausflug

- HÖHLE VON MILODON
- BESICHTIGUNG DER DREI HÖHLEN



### Ganztagesausflug

- TORRES DEL PAINE UND GREY-SEE
- BALMACEDA UND SERRANO GLETSCHER
- WUNDER AUS EIS: PERITO MORENO GLETSCHER

## WILDTIER-TOUREN



### Ganztagesausflug

- PUMA FOTO-SAFARI IM TORRES DEL PAINE NATIONALPARK

## AKTIVE TOUREN




### Halbtagesausflug

- REITAUSFLUG DURCH PATAGONISCHE LANDSCHAFTEN







## HÖHLE VON MILODON

(Halbtagesausflug)

Nur 25 km von Puerto Natales entfernt liegt die berühmte Milodonhöhle in der der deutsche Abenteurer Hermann Eberhard 1895 Überreste des prähistorischen Riesenfaultiers Milodon fand. Ein sehr gut erhaltenes Stück Haut, Knochen und Haare belegten zweifelsfrei die Existenz des Tieres. In der 30 m hohen und 200 m tiefen Höhle kann heute ein lebensgroßes Modell des Milodons bestaunt werden. Die Halbtagesexkursion führt Sie von Puerto Natales aus zur Höhle, wobei Sie während der Fahrt eine großartige Aussicht auf die Fjorde Eberhard und Última Esperanza («Letzte Hoffnung») haben. Nach einem Besuch im Informationszentrum folgen Sie einem kleinen Pfad zur Höhle. Nach der Besichtigung geht es zurück nach Puerto Natales.

**HINWEIS:** Dieser Ausflug kann gut auf dem Weg zum oder vom Torres del Paine Nationalpark gemacht werden.

## BESICHTIGUNG DER DREI HÖHLEN

(Halbtagesausflug)

Machen Sie eine entspannte Wanderung zu den "Drei Höhlen". Sie erkunden die Cueva Chica (kleine Höhle), die Cueva del Medio (mittlere Höhle) und die große Cueva del Milodón (Mylodon-Höhle), die im chilenischen Patagonien, 24 km nordwestlich von Puerto Natales, liegt. Die 200 Meter lange Mylodon-Höhle wurde nach dem heute ausgestorbenen, prähistorischen Mylodon (Riesenfaultier) benannt, dessen Überreste in dieser Höhle 1895 von dem deutschen Abenteurer Hermann Eberhard gefunden wurde. Cueva del Milodón ist zudem ein wichtiges archäologisches und kulturelles Naturdenkmal, da hier einige der frühesten menschlichen Überreste der Region (ca. 6.000 v. Chr.) gefunden wurden.






## TORRES DEL PAINE UND GREY-SEE

 (Ganztagesausflug)

Ihre Reiseleitung holt Sie am frühen Morgen im Hotel ab und fährt mit Ihnen in den berühmten Torres del Paine Nationalpark. Auf einer Rundfahrt durch den Park genießen Sie spektakuläre Ausblicke auf die Torres-Spitzen und das Torres-Massiv sowie den Grey-See mit dem gleichnamigen Gletscher. Auf einigen kürzeren Wanderungen erreichen Sie die allerschönsten Aussichtspunkte des Parks und Sie lernen die abwechslungsreiche Flora und Fauna des Parkes kennen. Am späten Nachmittag erfolgt die Rückfahrt nach Puerto Natales.







## BALMACEDA UND SERRANO GLETSCHER

(Ganztagesausflug)

Am frühen Morgen startet diese Bootsfahrt durch den Ultima Esperanza-Fjord, vorbei am Balmaceda-Gletscher, der von einem Berg herabfließt. Am Ende des Fjords legt das Boot an und es geht zu Fuß weiter – ca. 1 km auf einem gut ausgebauten Weg bis an den Fuß des Serrano-Gletschers. So nahe kommt man wohl nur selten in seinem Leben an einen Gletscher! Auf dem Rückweg halten Sie auf der Estancia Perales, wo Ihnen ein leckeres Mittagessen serviert wird. Im Laufe des Nachmittags geht die Fahrt zurück nach Puerto Natales.



## WUNDER AUS EIS: PERITO MORENO GLETSCHER

(Ganztagesausflug)

Auf diesem langen Ganztagesausflug von Puerto Natales aus durchqueren Sie die weite Pampa Patagoniens bis nach El Calafate in Argentinien und von dort aus geht es weiter zum atemberaubenden Perito Moreno-Gletscher. Er gehört zum argentinischen Teil des südlichen Eisfeldes, das riesige Flächen unter seinen enormen Eismassen begraben hat. Auf sicheren und gut gekennzeichneten Wegen nähern Sie sich dem Naturwunder und können es aus verschiedenen Blickwinkeln zu beobachten. Mit etwas Glück erleben Sie sogar, wie Eissäulen aus dem Gletscher brechen und donnernd in den Argentino-See stürzen. Nachmittags Rückkehr nach Chile. Ankunft in Puerto Natales am späten Abend.



## PUMA FOTO-SAFARI IM TORRES DEL PAINE NATIONALPARK

☀️ (Ganztagesausflug)

Erleben Sie eine Erfahrung der Erkundung und Entdeckung mit lokalen Experten in einem Gebiet mit der größten Konzentration von Pumas im chilenischen Patagonien. Diese Exkursion ist ideal für Fotografie-Begeisterte und Naturliebhaber. Sie sehen Pumas in ihrem natürlichen Lebensraum sowie andere Tierarten, wunderbare patagonische Landschaften und erfahren mehr über die Arterhaltung der Pumas. Sie starten sehr früh am Morgen, in der Sommerzeit normalerweise um 5 Uhr, um den Sonnenaufgang zu genießen, während Sie auf Neuigkeiten von den Puma-Suchern und auf Pumas warten, die sich in der Gegend aufhalten. Am Nachmittag geht es wieder in die Wildnis, um weitere Pumas sowie andere Tiere und Vögel zu sichten, während Sie die wunderbare Aussicht genießen.

**HINWEIS:** Bitte beachten Sie, dass das Wetter in Torres del Paine sehr wechselhaft ist, ziehen Sie entsprechende Kleidung an. Minderjährige unter 18 Jahren sind bei der Tour nicht erlaubt. Für diese Exkursion empfehlen wir, am Vorabend im Park zu übernachten.







## REITAUSFLUG DURCH PATAGONISCHE LANDSCHAFTEN

 (Halbtagesausflug)

Entdecken Sie Patagonien mal auf eine andere Art - vom Rücken eines Pferdes aus. Von erfahrenen Baqueanos (chilenische Cowboys) begleitet, reiten Sie über Hügel und Berge, durchqueren uralte Wälder und werden von den einmaligen Landschaften begeistert sein. Auf dem Weg werden Sie eventuell auch einige der hier heimischen Tiere und Vögel beobachten können.



# Torres del Paine Nationalpark

Der Nationalpark Torres del Paine liegt etwa 140 km nördlich von Puerto Natales. Seine drei gleichnamigen Gipfeln aus Granitgestein (2650-2800 m), die steil in den Himmel reichen, liefern zweifellos eines der berühmtesten Bildmotive Chiles. Die Nationalparkfläche von über 2400 km<sup>2</sup> ist ein unbestrittenes Highlight bei jedem Chile-Besuch.

Die nördlichen Grenzen des Torres del Paine Nationalparks sind von mächtigen Gletschern geprägt. Hier endet das südliche Eisfeld, das drittgrößte Inlandeisfeld der Welt. Der Grey-Gletscher schmilzt langsam in den Grey-See und hinterlässt fantastische Eisberge in allen Grün- und Blautönen. Dort sind auch zahlreiche Wildtierarten, darunter Guanacos, Nandus und Hunderte von Vogelarten, wie Kondore zu Hause.

## KLASSISCHE AUSFLÜGE



### Halbtagesausflug

- BOOTSFAHRT ZUM GREY-GLETSCHER



### Ganztagesausflug

- TORRES DEL PAINE NATIONALPARK
- TORRES DEL PAINE NATIONALPARK: AUSSICHTEN & WASSERFÄLLE

## AKTIVE TOUREN



### Halbtagesausflug

- TREKKING ZUR AMARGA-LAGUNE
- KAJAK-ABENTEUER ZWISCHEN EISSCHOLLEN
- WANDERUNG AM GREY-SEE



### Ganztagesausflug

- TREKKING ZUR BASIS "LAS TORRES"
- TREKKING ZUM "VALLE DEL FRANCÉS"
- EISWANDERN AUF DEM GREY-GLETSCHER





## TORRES DEL PAINE NATIONALPARK

 (Ganztagesausflug)

Dieser Ausflug macht seinem Namen alle Ehre, indem er den Gästen in kürzester Zeit eine umfassende Einführung in den Nationalpark Torres del Paine gibt. Die Rundfahrt in das Herz des Parks bietet Stops an malerischen Aussichtspunkten, kurze Wanderungen zu Naturmonumenten und einen herrlichen Blick auf den Grey-Gletscher. Sie halten an der Puente Negro (Schwarze Brücke), dem Aussichtspunkt Nordenskjöld, dem Aussichtspunkt Sarmiento, dem Pehoé-See und dem Wasserfall Salto Grande. Nach dem Mittagessen haben die Gäste die Möglichkeit, entlang des Südufers des Grey-Sees zu einem Aussichtspunkt zu wandern, von dem aus man einen Blick auf die Eisberge des imposanten Grey-Gletschers werfen kann, der vom gewaltigen Südpatagonischen Eisfeld herabstürzt.

## TORRES DEL PAINE NATIONALPARK: AUSSICHTEN UND WASSERFÄLLE

 (Ganztagesausflug)

Bei diesem Ausflug lernen Sie einige der atemberaubendsten Sehenswürdigkeiten des Nationalparks Torres del Paine kennen. Von Ihrem Hotel aus starten Sie zunächst im Informationszentrum des Parks. Dort erfahren Sie mehr über die einzigartige Geografie und das Ökosystem der Region. Dann geht es zum Aussichtspunkt Cerro Condor, der einen spektakulären Blick auf den Pehoé-See und die Gipfel der Cuernos del Paine bietet. Dort gibt es viele Nester der Andenkondore in den Felswänden. Sie haben eine realistische Chance, die riesige Flügelspannweite des Kondors, die längste aller Vogelarten, ganz aus der Nähe zu bewundern. Sie setzen die Rundfahrt fort und erreichen den mächtigen Wasserfall Salto Grande, wo der Gletscherschnee des Nordenskjöld-Sees in den Pehoé-See mündet. Nun wird es Zeit für ein Picknick. Am zweiten Aussichtspunkt mit atemberaubendes Panorama auf den Nordenskjöld-See und die Cuernos-Gipfel bietet. Ihre letzte Station des Tages sind die rauschenden Paine Wasserfälle („Cascadas del Río Paine“) mit den weißen Torres-Gipfeln im Hintergrund – einer letzten unvergesslichen Aussicht in den Nationalpark. Auf dem Rückweg zum Hotel sehen Sie vielleicht Nandus (südamerikanische Straußenart) und Herden von wildem Guanacos.



## BOOTSFAHRT ZUM GREY-GLETSCHER

 (Halbtagesausflug)

Diese dreistündige Bootsfahrt über den Grey-See führt Sie zum Grey-Gletscher, dem mit 30m Höhe und 6km Breite größten im Nationalpark Torres del Paine. Von der Vorderseite des Gletschers brechen regelmäßig große und kleine Eisstücke und fallen ins Wasser hinab, wo sie wie fluoreszierende blaue Eisberge über den See treiben. Das Boot fährt ganz nah an den Gletscher heran – selten kommen Sie in den Genuss, die majestätische Schönheit aus nächster Nähe zu betrachten.






## TREKKING ZUR AMARGA-LAGUNE

 (Halbtagesausflug)

Die Wanderung beginnt nach einem kurzen Transfer zum Parkeingang im Sektor Sarmiento des Torres del Paine Nationalparks. Die Trekking-Route führt Sie in Richtung Norden bis zur Amarga-Lagune. Genießen Sie hier einen atemberaubenden Blick auf die Torres del Paine, das Wahrzeichen des Parks. Während des Ausflugs können Sie die einzigartige Flora und Fauna des Parks bestaunen wie Ñandús und Guanakos. Außerdem werden Sie faszinierende Felsmalereien sehen, die von den Ureinwohnern der Region in vergangenen Zeiten geschaffen wurden. Nach der Wanderung werden Sie zu Ihrem Hotel zurückgebracht.







## KAJAK-ABENTEUER ZWISCHEN EISSCHOLLEN

☀️ (Halbtagesausflug)

Entdecken Sie die imposanten Eisberge des Grey Glacier aus einer neuen Perspektive: vom Wasser aus! Sie erhalten Ihre Kajaks und Ausrüstung sowie Sicherheitshinweise an der Westseite des Grey-Sees. Dann paddeln Sie zwischen den Eisbergen, die in verschiedenen Blau- und Türkistönen im Wasser treiben. Sie werden begeistert sein! Der Höhepunkt der Tour am östlichen Arm des Gletschers ist der Halt vor der majestätischen Eiswand. Dieser Anblick ist ebenso spektakulär wie einzigartig und auf jeden Fall unvergesslich! Bei schönem Wetter können Sie in einer geschützten Bucht in der Nähe der Eiswand paddeln, bevor Sie zum Ufer zurückkehren.







## WANDERUNG AM GREY-SEE

 (Halbtagesausflug)

Wir verlassen das Hotel mit dem Van und fahren in Richtung Grey-See-Station. Zu Beginn der Wanderung überqueren wir die Hängebrücke über den reißenden Pingo-Fluss und passieren einen Lenga-Wald, bis wir das Ufer des Grey-Sees erreichen, das meist recht windig ist. Von dort können wir schon die riesigen Eisberge sehen, die hin und wieder vom Grey-Gletscher abbrechen. Nach einem moderaten Aufstieg auf einen Aussichtspunkt sehen wir den Grey-Gletscher aus der Nähe. Schließlich kehren wir zur Grey-See-Station zurück, wo ein Van auf Sie wartet und uns zurück zum Hotel bringt.







## TREKKING ZUR BASIS "LAS TORRES"

☀️ (Ganztagesausflug)

Diese achtstündige Wanderung zur Basis der Torres del Paine-Gipfel ist eine der beliebtesten des Parks. Die Wanderung führt Sie durch unterschiedliche Landschaften: sie beginnt auf hügeligem Grasland, bevor Sie zu einem Waldgebiet im Tal des Rio Ascencio gelangen, dessen von Gletschern hoch oben kommt. Nachdem Sie den Campingplatz Torres passiert haben, geht der Weg steil und auf felsigem Untergrund hinauf zur Basis der "Las Torres". Zur Belohnung erwartet Sie dort eine faszinierende tiefblauen Gletscherlagune. Die Torres del Paine überragen Sie scheinbar in Reichweite. Nach einer Pause an diesem transzendenten Punkt wandern Sie zurück ins Tal und kehren in Ihr Hotel zurück.

**Schwierigkeit:** anspruchsvoll

**Dauer:** ca. 11 Stunden



## TREKKING ZUM "VALLE DEL FRANCÉS"

☀️ (Ganztagesausflug)

Das Ziel für dieses ganztägigen Wanderung ist das Valle del Francés ("Französisches Tal") am Fuße der Cuernos del Paine, von wo aus Sie einen fantastischen Blick auf diese berühmten Gletscherberge haben. Ihr erster Stopp im Nationalpark Torres del Paine ist der Pudeto Guardería, von wo aus Sie mit einem Katamaran eine 30-minütige Fahrt zum Nordufer des Pehoé-Sees unternehmen. An diesem Punkt beginnt Ihre zunächst mittelschwere Wanderung von zwei Stunden am schönen Skottsberger See entlang, durch unberührte Natur bis zum Campamento Italiano ("italienisches Camp"). Von da an befinden Sie sich im Valle del Francés, mit Blick auf die zum Greifen nahe scheinenden Gipfel der Cuernos. Sie können noch ein paar Kilometer weiter talwärts oder (für ambitionierte Wanderer) optional die vollen 5,5 km zum Campamento Británico wandern, von wo aus Sie die inneren Cuernos in ihrer ganzen Pracht betrachten können. Auf dem Rückweg genießen Sie eine herrlichen Blick auf den Nordenskjöldsee.





## EISWANDERN AUF DEM GREY- GLETSCHER

☀️ (Ganztagesausflug)

Eine Wanderung für Abenteurer: Entdecken Sie blau schimmernde Eishöhlen und wandern Sie über die blendend weiße Oberfläche des mächtigen Grey-Gletschers, ein unvergessliches Erlebnis!

Zuerst überqueren Sie den Grey-See im Zodiac-Boot. Am Startpunkt der Wanderung bekommen Sie von Ihrem Wanderführer die nötige Ausrüstung, um sich auf dem Eis sicher zu bewegen: Spike-Schuhe, Helm, Gurt mit Karabinerhaken, Seil und Eispickel. Danach erhalten Sie genaue Sicherheitsanweisungen, bevor der eisige Spaß beginnt.

**Schwierigkeitsgrad:** Gute Körperkondition ist Voraussetzung für die Teilnahme. Wanderung ca. 5 Stunden. Das Mindestalter für diese Exkursion liegt bei 13 Jahren und die nötige Mindestschuhgröße für die Spike-Schuhe ist 38-39.







Die Gründe für den «Boom» und die internationale Anerkennung der chilenischen Weine in den letzten Jahren liegen in den ausgezeichneten Bedingungen Chiles für den Weinbau: hervorragende Böden, die das Düngen fast überflüssig machen, kaum Schädlinge und ein trockenes Klima mit starkem Temperaturabfall zur Nacht. All das lässt die Trauben optimal gedeihen. Zusammen mit ausländischen Investoren, nicht zuletzt von den großen Weingütern Frankreichs, Spaniens und den USA, wurden moderne Weingüter mit teilweise äußerst interessanter Architektur und Technik erbaut.



# Weingüter

**FRUCHTBARE TÄLER, EXKLUSIVE  
WEINGÜTER UND WELTKLASSE-WEINE**



Chile ist ein Land mit langer Weinbautradition und ein ideales Reiseziel für Weinliebhaber. Bereits Mitte des 15. Jahrhunderts brachten die Spanier den Wein nach Südamerika. Während der Kolonialzeit baute man in Chile Wein an und exportierte diesen nach Spanien. Später kultivierten europäische Einwanderer immer wieder Reben, vor allem spanische und französische Sorten. Chile wurde als einziges Land der Welt von der Reblaus verschont und so kann man noch heute auf wurzelechte Carménère-Reben zurückgreifen.

travelArt arrangiert je nach Interesse und verfügbarer Reisezeit das für Ihre Kunden optimale Programm: vom Tagesprogramm ab Santiago bis zu Mehrtagesprogrammen mit Übernachtungen in schönen Weingut-Hotels. Die im Folgenden vorgestellten Weingüter und Reisepakete stellen nur eine kleine Auswahl aus den vielfältigen Optionen in Chiles Weintälern dar und sind untereinander frei kombinierbar. Gerne erarbeiten wir Ihr individuelles Weinreise-Programm!

## CASABLANCA-TAL

- CASAS DEL BOSQUE
- EMILIANA
- WILLIAM COLE
- MATETIC
- VIÑA MAR
- KINGSTON WINERY
- VERAMONTE
- BODEGAS RE

## MAIPO-TAL

- PEREZ CRUZ
- HARAS DE PIRQUE
- SANTA RITA
- UNDURRAGA

## COLCHAGUA-TAL

- VIK
- LAPOSTOLLE
- VIU MANENT
- MONTES

## ACONCAGUA-TAL

- ERRAZURIZ
- VIÑA VON SIEBENTHAL
- VIÑA EL ESCORIAL







## CASAS DEL BOSQUE

Die Viña Casas del Bosque ist ein familiengeführtes Weingut im Casablanca-Tal, 70 km von Santiago entfernt. Auf 245 ha werden die Rebsorten Chardonnay, Riesling, Sauvignon Blanc, Merlot, Syrah und Pinot Noir angebaut, wobei aber vor allem der Sauvignon Blanc für seine Qualität bekannt ist. Ungefähr 80% der Produktion von Casas del Bosque wird in die gesamte Welt exportiert. Das freundliche Personal lädt zu einer Besichtigung der modernen Gebäude mit Weinprobe ein, bei der die Gäste selbst die Güte der Weine beurteilen können. Dem hungrigen Reisenden bietet das „Tanino“- Restaurant des Weinguts traditionelle chilenische Gerichte, kreativ mit modernen Einflüssen gemischt.

Zur Erntezeit können die Gäste hier bei der Tour «Ernteerlebnis» selbst mit anpacken: In den Weinbergen werden sie mit Scheren, Schürzen und Körben ausgerüstet und fachgerecht instruiert. Dann gehen sie durch den Weinberg und ernten die reifen Trauben. Später wird die Ernte abgeliefert, bevor im Garten des Weingutes mehrere Weine verkostet werden. Danach wartet ein köstliches Mittagessen im Restaurant von Casas del Bosque auf die fleißigen «Erntehelfer».





## EMILIANA

Das Weingut Viñedos Emiliana S.A. wurde 1986 gegründet mit dem Ziel, außergewöhnliche Weine durch einen vollständig integrierten Weinprozess zu erzeugen. Bei Viñedos Emiliana S.A. wird jeder Produktionsschritt als Teil des grundlegenden Ganzen konzipiert und ausgeführt, von der sorgfältigen Behandlung des Bodens bis zum Endergebnis eines hochwertigen Weins. Besucher können die wunderschöne, natürliche Umgebung im Bio-Weinberg und in den Gärten genießen.



## WILLIAM COLE

Das Weingut William Cole, eines der jüngeren in Chile, liegt gut erreichbar mitten in der wunderschönen Hügellandschaft des Casablanca-Tals. Die moderne und funktionale Architektur des 1999 errichteten Gebäudes entlehnt Elemente von alten Missionsstationen. Die William-Cole-Weine werden direkt vor Ort abgefüllt, so dass Besucher hier den Prozess der Weinherstellung von der Rebe bis zur Weinflasche verfolgen können.






## MATETIC

Direkt hinter der Pazifikküste liegt die junge Viña Matetic, wo Gästen bei einer Besichtigung des modernen und architektonisch schönen Weinkellers die verschiedenen Stufen des Weinkelterns erklärt werden. Das zum Weingut gehörige Restaurant «EQ» bietet lokale Köstlichkeiten an. Der Name steht für «Equilibrio» («Gleichgewicht») und spiegelt sich auf der Speisekarte in der Harmonie von Land- und Meeresprodukten wieder. Komfortable Übernachtungen sind in der abgelegenen, idyllischen Landschaft von Matetic ebenso möglich wie Reiten, Trekking und Agrotourismus.

## VIÑA MAR

Die Viña Mar ist idyllisch gelegen im Casablanca-Tal und mit ihrem beeindruckenden palastartigen Haupthaus schon von weither zu sehen. Die exotische Architektur verleiht dem Weingut ein besonderes Flair, den man so im kolonial geprägten Zentralchile nicht erwarten würde. Die besondere Lage nah der Küste bewirkt einen großen Einfluss von Meeresbrise und Morgennebel auf die Reben, was den Weinen der Viña Mar ihren ganz eigenen Charakter verleiht.



## KINGSTON WINERY

Das familiengeführte Weingut Kingston liegt im Casablanca-Tal auf halbem Weg von Santiago nach Valparaíso. Der Gründer John Carl Kingston kam Anfang des 20. Jahrhunderts auf die Suche nach Kupfer und Gold nach Chile. Später gründete er eine Rinderfarm mit einem großen, schönen Herrenhaus im Casa-Blanca-Tal, das seine Urenkelin in den 1990er Jahren erfolgreich in ein Boutique-Weingut verwandelte.


## VERAMONTE

Das Weingut Veramonte liegt im Casablanca-Tal etwa auf halber Strecke zwischen Santiago und Valparaíso. Dieses Tal ist international bekannt für seine fruchtbaren Böden, die bereits zahlreiche Weltklasse-Weine hervorgebracht haben. Veramonte legt Wert auf einen biologisch-organischen und nachhaltigen Weinbau. Ende der 1990er Jahre vom chilenischen Unternehmer Agustín Huneeus gegründet, ist es eines der Pionier-Weingüter des Casablanca-Tals.



## BODEGAS RE

Das familiengeführte Weingut Bodegas RE befindet sich in Casablanca zwischen Santiago und Valparaíso. Die Weinbautradition gibt es in fünfter Generation und verbindet Modernität mit den ursprünglichen Gründerprozessen. Der Wein reift hier in sogenannten Tinajas, Fässern aus Ton. Dieses Verfahren erzeugt einen besonders reinen Wein, ohne den Geschmack herkömmlicher Holzfässer. Bei einer Führung können die Gäste mehr über die eigenen Produktionsprozesse der Familie erfahren und Weine verkosten.



## PEREZ CRUZ

Das Weingut Perez Cruz ist eines der jüngsten im Maipo-Tal; die ersten Weine wurden hier erst im Jahr 2002 abgefüllt. Das Weingut ist berühmt für seine moderne Architektur, die sich wunderbar in die Umgebung einfügt und hohe Ansprüche an Technik und Ästhetik erfüllt. Der Weinkeller verfügt über natürliche Lichtquellen und ein ausgeklügeltes, ins Gebäude integriertes System zur Isolierung und Luftzirkulation, um ideale Bedingungen für die Weinherstellung zu schaffen.

Für Besucher werden verschiedene Tourvarianten angeboten, bei denen entweder zwei Reserve-Weine oder die ganze Perez-Cruz-Linie verkostet wird.

## HARAS DE PIRQUE

Auf dem Gut Haras del Pirque im oberen Maipo-Tal vereint sich die Leidenschaft für gute Weine mit der für edle und schnelle Pferde, auch optisch, auf einzigartige Weise: Zwischen den Weinbergen, die sanft in die ersten Hügel der Anden aufsteigen, liegt die Weinbodega in Form eines riesigen Hufeisens. Haras del Pirque existiert seit 1892 und hat als Chiles ältester Zucht- und Trainingsbetrieb für Rassepferde schon so manchen Champion hervorgebracht. Erst zu Beginn der 90er Jahre wurde auch mit dem Anbau von Weinen begonnen. Eine Attraktion hier ist die Kutschensammlung des Besitzers von Haras del Pirque, die auf dem Gelände des Gutes ausgestellt ist.







## SANTA RITA

Die Viña Santa Rita liegt nahe Santiago an den Hängen Maipo-Tals. Das Weingut ist ein Teil der Geschichte Chiles, denn hier gewährte die damalige Besitzerin Doña Paula Jaraquemada dem chilenischen Nationalhelden Bernardo O'Higgins und 120 seiner Soldaten Zuflucht vor ihren spanischen Widersachern. Noch heute erinnert die Weinlinie „120“ daran. Das hauseigene Museum zeichnet eindrucksvoll die Zeit vor und nach der spanischen Eroberung nach.



## UNDURRAGA

Don Francisco Undurraga, der Gründer des Weingutes Undurraga im Herzen des Maipotals, war einer der Pioniere des Weinbaus in Chile. Er brachte die ersten Reben Sauvignon, Sauvignon Blanc, Merlot, Pinot Noir, Riesling und Gewürztraminer persönlich aus Frankreich und Deutschland mit und begann 1885 damit, sie anzupflanzen. 1903 wurden die ersten Undurraga-Weine in die USA verschifft. Heute findet man sie in über 60 Ländern auf allen Kontinenten. Die schönen Gärten des Weingutes wurden vom französischen Landschaftsmaler Monsieur Pierre Dubois im 19. Jahrhundert angelegt. Das Weingut verfügt über eine moderne Kelteranlage und Kellergewölbe von 1885.





## VIK

Als "Platz des Goldes" wurde der Ort seinerzeit von der indigenen Bevölkerung bezeichnet, an dem der norwegische Unternehmer Alexander Vik die gleichnamige Hacienda VIK im Jahre 2006 gründete. Das Weinanbauggebiet erstreckt sich auf einer Fläche von 4.325 Hektar auf denen die Rebsorten Cabernet Sauvignon, Carménère, Syrah, Merlot und Cabernet Franc angebaut werden.

VIK bietet neben geführten Weintouren auch Ausritte, Trekking und Mountainbike-Touren an. Das Weingut betreibt ebenfalls eine Lodge.

## LAPOSTOLLE

Mit bedacht gewählt hatte Alexandra Marnier-Lapostolle das Motto "Chilean by nature, French by Design" bei der Gründung des Weinguts Lapostolle 1994. Es spiegelt die Kombination von Chiles idealem Klima und Boden mit der langen Weinbautradition der französischen Familie Marnier wider. Inzwischen gehört das Weingut der Urenkelin des Erfinders des berühmten Grand Manier Likörs zu den renommiertesten in Chile.

Lapostolle bietet neben klassischen Weintouren und Weinproben auch Reitausflüge und Wellness-Behandlungen an.

## VIU MANENT

Das schöne alte Weingut Viu Manent liegt idyllisch inmitten von grünen Hügeln im Colchaguaal. Gäste werden am Besucherzentrum «La Llovería» willkommen geheißen, dem eindrucksvollen Haupthaus des Weingutes aus der Kolonialzeit. Hier befinden sich auch die beiden Restaurants, die sehr gute lokaltypische, aber auch katalanische und französische Gerichte anbieten. Besucher haben die Möglichkeit eine Tour in alten Pferdekutschen durch die Weinberge zu unternehmen.

## MONTES

Ein bemerkenswertes Merkmal von Viña Montes ist, dass sein moderner Weinkeller nach den Prinzipien des Feng-Shui gebaut und eingerichtet ist. Nach dieser alten chinesischen Philosophie wurde jedem Grundelement ein bestimmter Platz eingeräumt und schafft somit Balance und Harmonie - eine Philosophie, die sich auch im umweltfreundlichen Weinherstellungsprozess des Weinguts widerspiegelt.

Die Besucher können im Inneren des Weinkellers ein ausgeklügeltes Gravitationsystem kennen lernen, das die regelmäßig Weine bewegt. Im Außenbereich bietet das Weingut spezielle Tourenwagen für einen angenehmen Besuch durch die beeindruckenden Weinberge. Die steilsten Hänge mit über 45 Grad Steigung bieten perfekte Bedingungen für die besten Trauben.





## ERRAZURIZ

Das traditionsreiche Weingut Errázuriz wurde bereits 1870 von Don Maximiano Errázuriz gegründet und ist damit das älteste im Aconcagual. Der Gründer selbst brachte die ersten Reben aus Frankreich nach Chile, und mit der Zeit wurde sein Weingut zu einem von Weltrang. Architektonisch interessant ist das alte Kellereigebäude, in dem der Spitzenwein des Hauses «Don Maximiano» zwei Jahre lang in französischer Eiche gelagert wird. Vom Anwesen aus hat man einen hervorragenden Panoramablick über das Aconcagual.

## VIÑA VON SIEBENTHAL

Von Siebenthal ist ein relativ junges Weingut, das 1998 vom Schweizer Mauro von Siebenthal gegründet wurde. Seine drei Weinberge liegen in Panquehue, westlich der Anden im Aconcagual; Sie produzieren hauptsächlich Merlot, Cabernet Franc, Cabernet Sauvignon, Syrah, Carménère und Petit Verdot. Das Weingut kombiniert modernste Technologie mit der architektonischen Tradition des chilenischen Casona, dem traditionellen Bauernhaus im Kolonialstil.

## VIÑA EL ESCORIAL

Das Weingut El Escorial liegt im Herzen des Aconcagua-Tals, eine Stunde von Santiago und fünf Minuten von der Stadt San Felipe entfernt. Hier haben Sie die Möglichkeit, den Weinherstellungsprozess in all seinen Phasen kennen zu lernen und die besten Weine von El Escorial zu verkosten. Die Weine reichen von den traditionellsten Sorten wie Cabernet Sauvignon, Carménère, Syrah, Malbec, Carignan, Pinot Noir bis hin zu weniger bekannten Sorten wie Cabernet Franc, Petite Sirah, Petit Verdot, Zinfandel, Sangiovese, Chenin Blanc und anderen.

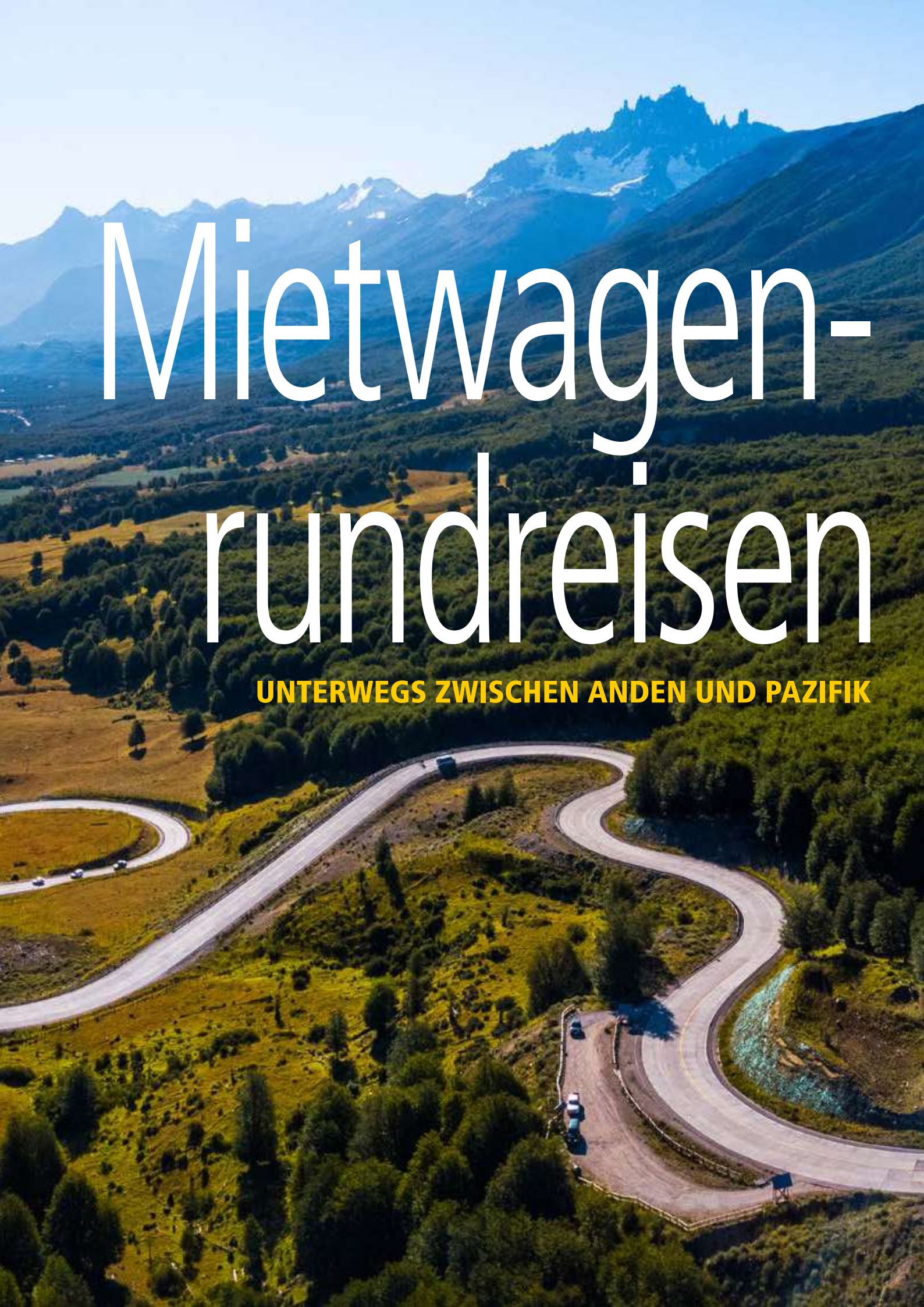






Chile ist ein sehr sicheres Land und eignet sich sehr gut, um es mit dem Auto zu erkunden. Die Straßen sind in der Regel in einem guten Zustand. Wenn Sie etwas unwegsameres Terrain befahren wollen, z.B. hoch in den Anden, gehen Sie auf Nummer sicher und mieten Sie einen 4x4 Pick-up oder Jeep. Die meisten Highlights in Chile sind ohne Schwierigkeiten in einem normalen PKW zu erreichen. Die Menschen sind freundlich und hilfsbereit – ein sehr angenehmes Reisen für Entdeckungsfreudige.





# Mietwagen- rundreisen

**UNTERWEGS ZWISCHEN ANDEN UND PAZIFIK**

## Rundreisen

Chile ist sehr schmal, seine durchschnittliche Ost-West-Ausdehnung beträgt nur 180 km – dem gegenüber stehen jedoch mehr als 4.000 km Fahrtstrecke vom nördlichsten bis zum südlichsten Punkt des Landes! Daher ist es empfehlenswert, die interessanten Regionen mit dem Mietwagen zu bereisen, jedoch zwischendurch Teilstrecken mit dem Flugzeug zurückzulegen. Die Mietwagen werden an den jeweiligen Flughäfen für Sie bereit stehen.

## Wir kümmern uns um alles:

Hotel- und Fährrservierungen, Kartenmaterial und Routenbeschreibungen sowie Informationen über interessante Sehenswürdigkeiten, Museen, Ausflüge, etc.

Wir werden während der ganzen Reise für Sie da sein. Unsere deutsch- und englischsprachigen Mitarbeiter stehen jederzeit zu Ihrer Verfügung – rund um die Uhr, 365 Tage im Jahr.

## Vorschläge für Mietwagen-Touren

Die folgenden Beispielrouten haben wir sorgfältig – mit angenehmen Pausen und Haltepunkten – entwickelt. Dennoch freuen wir uns, wenn wir sie entsprechend Ihren Wünschen abändern können: vielleicht eine kürzere Tour oder ein Weg, der eher «neben» der Hauptstraße in die Anden führt? Sagen Sie uns einfach, wie lange Sie den Mietwagen in jeder Region fahren möchten und wir schicken Ihnen einen Routenvorschlag.







## ALTIPLANO

### Antofagasta – Iquique – Arica

(6 Tage/5 Nächte)

#### 1. Tag – Antofagasta

- Übergabe des Mietwagens am Flughafen in Antofagasta
- Fahrt entlang des Pazifiks mit Stränden und Sanddünen und dem Naturfelsbogen «La Portada»
- Übernachtung in Antofagasta
- 50-100 km

#### 2. Tag – Antofagasta – Iquique

- Fahrt nach Iquique
- landschaftlich schöne Küstenstraße nach Tocopilla
- Panamericana mit Felsmalereien und Geoglyphen
- Besuch der verlassenen Salpetermine in Humberstone
- Übernachtung in Iquique
- 500 km

#### 3. Tag – Iquique – Arica

- Fahrt nach Norden auf der Panamericana bis Arica
- Abstecher zum «Giganten von Atacama», eine 86 m hohe Scharpbild in der Wüste «Reserva Natural de Tamarugal»
- Übernachtung in Arica
- 350 km

#### 4. Tag – Arica

- Stadtbesichtigung Arica
- Museen & Strände
- Azapatal mit Felsmalereien, Llutatal
- Übernachtung in Arica

#### 5. Tag – Lauca Nationalpark

- Exkursion zum Lauca Nationalpark
- Dörfer Putre und Parinacota
- Vulkan Parinacota
- Chungará-See (bei 4.500 m Höhe)
- Tierwelt mit Alpacas, Lamas und zahlreichen Vogelarten
- Übernachtung in Arica
- 430 km

#### 6. Tag – Arica

- Rückgabe des Mietwagens am Flughafen in Arica



## ATACAMAWÜSTE

### Antofagasta – Calama – San Pedro

(7 Tage/6 Nächte)

#### 1. Tag – Antofagasta

- Übergabe des Mietwagens am Flughafen in Antofagasta
- Fahrt entlang des Pazifiks nach Mejillones
- Übernachtung in Antofagasta
- 100 km asphaltiert

#### 2. Tag – Antofagasta – Calama – San Pedro

- Fahrt durch die Wüste nach Calama
- alte Bahnstation Baquedano
- verlassene Salpeterminen Chacabuco
- Salzkordillere
- Sonnenuntergang im Valle de la Luna (Mondtal)
- Übernachtung in San Pedro
- 320 km asphaltiert

#### 3. Tag – San Pedro und Umgebung

- Besichtigung umliegender Dörfer
- Sanddünen im Valle de la Muerte (Tal des Todes)
- Tular und Quitar, Siedlungen aus der prä-Inka-Periode
- Übernachtung in San Pedro
- ca. 50 km Schotterstraße

#### 4. Tag – Salar de Atacama und Hochlandlagunen

- Fahrt über Toconao zum Salar de Atacama
- Flamingobeobachtung in der Laguna Chaxa
- Weiterfahrt zu den Seen Miscanti und Miñiques (Pick-up oder Jeep erforderlich)
- Übernachtung in San Pedro
- ca. 220 km Asphalt- und Sandstraßen





### 5. Tag – Geysire El Tatio

- Buchen Sie optional eine organisierte Exkursion zu den Geysiren von El Tatio! (Man muss gegen 4:00 Uhr losfahren, um den Sonnenaufgang sehen zu können und die Straße könnte für diejenigen, die damit nicht vertraut sind, schwierig zu befahren sein. Daher empfehlen wir, diese Tour nicht allein zu unternehmen).
- Übernachtung in San Pedro

### 6. Tag – Calama – Tocopilla/Antofagasta

- Fahrt zurück nach Calama
- Dorf Chiu Chiu mit einer der ältesten Kirchen in Chile
- Fahrt nach Tocopilla am Pazifik
- Weiterfahrt nach Antofagasta
- Übernachtung in Antofagasta
- 250 km nach Tocopilla und insgesamt 450 km bis Antofagasta auf Asphaltstraßen

### 7. Tag – Antofagasta

- Rückgabe des Mietwagens am Flughafen in Antofagasta





## ZENTRALCHILE

### Santiago und der Pazifik

(5 Tage/4 Nächte)

#### 1. Tag – Santiago

- Übergabe des Mietwagens am Flughafen in Santiago
- Fahrt durch die Stadt zum Cerro San Cristobal: Genießen Sie einen überwältigenden Ausblick auf die Stadt und die Anden!
- Übernachtung in Santiago
- 50 km Asphaltstraße

*(Einige Gäste möchten nicht mit dem Auto in Santiago fahren. Wir können auch eine geführte Tour organisieren, um Ihnen die Stadt zu zeigen!)*

#### 2. Tag – Pazifischer Ozean

- Fahrt zum Pazifik durch Weinanbaugebiete
- Weltkulturerbestadt Valparaíso und Badeort Viña del Mar
- Übernachtung in Viña del Mar oder Valparaíso
- 150 km Asphaltstraße

#### 3. Tag – Pazifischer Ozean – Santiago

- Fahrt entlang des Pazifiks
- Kleine Küstenstädte und Strände: Algarrobo, Quisco und Isla Negra
- Besuch des Neruda-Hauses in Isla Negra
- Fahrt zurück nach Santiago
- Übernachtung in Santiago
- 320 km Asphaltstraße

#### 4. Tag – Weingüter rund um Santiago

- Fahrt zu verschiedenen Weingütern im Maipo-Tal mit Weinprobe
- Abends Rückkehr nach Santiago
- Übernachtung in Santiago
- 220 km

#### 5. Tag – Santiago

- Rückgabe des Mietwagens am Flughafen Santiago





## SEENGEBIET

### Route der Wälder und Seen

(7 Tage/6 Nächte)

#### 1. Tag – Temuco

- Übergabe des Mietwagens am Flughafen in Temuco
- Besichtigung der Stadt Temuco
- Fahrt über Freire nach La Baita Conguillío im Herzen des Conguillío Nationalparks
- Übernachtung in La Baita Conguillío
- 113km (über S-51 und S-61)

#### 2. Tag – Nationalpark Conguillío

- Durchqueren Sie den Nationalpark Conguillío
- Wanderung am gewaltigen, aktiven Vulkan Llaima, über Lavafelder, vorbei an Lagunen und Araukarien
- Übernachtung in La Baita Conguillío
- teilweise Schotterstraßen

#### 3. Tag – Villarrica – Pucón

- Fahrt auf malerischen Nebenstraßen nach Villarrica
- Auffahrt auf den aktiven Vulkan Villarrica
- Ausflugsmöglichkeiten: Baden in einer der vielen natürlich heißen Quellen oder Rafting-Abenteuer!
- Übernachtung in Pucón
- 115km (über S-61 und S-51)

#### 4. Tag – Pucón – Valdivia

- Fahrt nach Valdivia über den Panguipulli-See zur Pazifikküste
- Besichtigung der Stadt mit ihrem Flussmarkt und den alten spanischen Festungen
- Bootstour auf dem Fluss
- Übernachtung in Valdivia
- 200 km gesamt / 60 km Asphaltstraße

#### 5. Tag – Valdivia – Puerto Varas

- Fahrt auf der Panamericana bis Puerto Varas
- Besuch von Frutillar und dem Museum für die Geschichte der deutschen Besiedlung in dieser Region
- Übernachtung in Puerto Varas
- 220 km Asphaltstraße



### 6. Tag – Vulkan Osorno – Todos Los Santos-See

- Fahrt entlang des Llanquihue-Sees
- Fahrt auf den Vulkan Osorno mit großartigen Ausblicken
- Petrohue-Wasserfälle und Todos Los Santos-See
- Abends Rückkehr nach Puerto Varas
- Übernachtung in Puerto Varas
- 200 km gesamt / 140 km Asphaltstraße

### 7. Tag – Puerto Montt

- Besichtigung der Hafenstadt Puerto Montt
- Rückgabe des Mietwagens am Flughafen Puerto Montt

## Verlängerung Insel Chiloé

(3 Tage/2 Nächte)

### 7. Tag – Puerto Montt – Insel Chiloé

- Fahrt zur Insel Chiloé, Fähre über den Chacao-Kanal
- Weiterfahrt nach Castro mit seinen Pfahlbauten
- Übernachtung in Castro
- 230 km Asphaltstraße

### 8. Tag – Nationalpark Chiloé – Ancud

- Fahrt in den Nationalpark Chiloé am Pazifik
- Naturlehrpfade mit Informationen über die einheimischen Bäume und Pflanzen
- Besuch der Puñihuil-Pinguinkolonie
- einsame Sandstrände
- Abends Fahrt nach Ancud
- Übernachtung in Ancud
- 150 km total / 90 km Asphaltstraße

### 9. Tag – Puerto Montt

- Rückgabe des Mietwagens am Flughafen in Puerto Montt
- 100 km Asphaltstraße





## Chile – Argentinien

(8 Tage/7 Nächte)

### 1. Tag – Temuco

- Übergabe des Mietwagens am Flughafen in Temuco
- Besichtigung der Stadt Temuco
- Fahrt über Freire nach La Baita Conguillío im Herzen des Conguillío Nationalparks
- Übernachtung in La Baita Conguillío
- 113km (über S-51 und S-61)

### 2. Tag – Villarrica – Pucón

- Fahrt auf malerischen Nebenstraßen nach Villarrica
- Auffahrt auf den aktiven Vulkan Villarrica
- Ausflugsmöglichkeiten: Baden in einer der vielen natürlich heißen Quellen oder Rafting-Abenteuer!
- Übernachtung in Pucón
- 115km (über S-61 und S-51)

### 3. Tag – Pucón – San Martín de los Andes

- Überquerung der Anden nach Argentinien
- malerische Route mit herrlichen Ausblicken auf die umliegenden Vulkane
- Vulkan Llanin und seltene Araukarien
- Übernachtung in der im Schweizer Stil erbauten Stadt San Martín de los Andes
- 200 km gesamt / 50 km Asphaltstraße

### 4. Tag – San Martín de los Andes – Bariloche

- Fahrt durch eine «Wildwest-Landschaft» nach Bariloche: «Marlboro-Valley»
- Fahrt über den Cordoba-Pass
- Fahrt entlang der Küstenstraße des Nahuel Huapi-Sees
- Fahrt auf den Cerro Otto mit überwältigender Aussicht auf die umliegenden Seen
- Übernachtung in Bariloche
- 160 km gesamt / 60 km Asphaltstraße

### 5. Tag – Bariloche – Monte Tronador

- Fahrt zum Monte Tronador, mit seinen vier riesigen Gletschern
- Malerische Route entlang des Mascardi-Sees
- Abends Rückkehr nach Bariloche
- Übernachtung in Bariloche
- 150 km gesamt / 80 km Asphaltstraße



### 6. Tag – Bariloche – Puerto Varas

- Überquerung der Anden nach Chile über den Puyehue-Pass
- großartige Fahrt durch die Berge und entlang des Nahuel Huapi-Sees
- Puyehue-See
- Besuch von Frutillar und dem Museum für die Geschichte der deutschen Besiedlung in dieser Region
- Abends Ankunft in Puerto Varas
- Übernachtung in Puerto Varas
- 300 km gesamt / 260 km Asphaltstraße

### 7. Tag – Vulkan Osorno – Todos Los Santos See

- Fahrt entlang des Llanquihue-Sees
- Fahrt auf den Vulkan Osorno mit großartigen Ausblicken
- Petrohue -Wasserfälle und Todos Los Santos-See
- Abends Rückkehr nach Puerto Varas
- Übernachtung in Puerto Varas
- 200 km gesamt / 140 km Asphaltstraße

### 8. Tag – Puerto Montt

- Besichtigung der Hafenstadt Puerto Montt
- Rückgabe des Mietwagens am Flughafen Puerto Montt

## Route der Vulkane

(8 Tage/ 7 Nächte)

### 1. Tag – Temuco – Huilo Huilo

- Übergabe des Mietwagens in Temuco
- Besichtigung der Stadt Temuco
- Fahrt nach Villarrica und Spaziergang am See mit Sicht auf den Vulkan Villarrica
- Weiterfahrt zum Naturpark Huilo Huilo
- Übernachtung im Naturpark Huilo Huilo
- 180 km / 50 km Schotterstraße

### 2. Tag – Naturpark Huilo Huilo

- Wanderung zum mächtigen Huilo Huilo-Wasserfall
- Übernachtung im Naturpark Huilo Huilo

### 3. Tag – Naturpark Huilo Huilo

- Exkursionen im Naturpark Huilo Huilo: Reiten, Canopy, Mountainbike, Bergsteigen, Trekking, Kayak, etc.
- Übernachtung im Naturpark Huilo Huilo





#### 4. Tag – Naturpark Huilo Huilo – San Martín de los Andes

- Fahren Sie nach Puerto Fuy und überqueren Sie den Fuy-See per Autofähre.
- Grenzübertritt nach Argentinien. Fahren Sie weiter zu der im Schweizer Stil erbauten Stadt San Martín de los Andes
- Stadtbummel
- Übernachtung in San Martín de los Andes
- 60 km Schotterstraße

#### 5. Tag – San Martín de Los Andes – Puyehue

- Fahrt auf der wunderschönen «Route der sieben Seen»
- Pause in Villa La Angostura
- Überquerung der Anden nach Chile über den Puyehue-Pass
- Entspannung in den Termas de Puyehue
- Übernachtung im Hotel Termas de Puyehue
- 180 km total / 40 km Schotterstraße

#### 6. Tag – Puyehue – Puerto Varas

- Fahrt um den Llanquihue-See
- Besuch von Frutillar und dem Museum für die Geschichte der deutschen Besiedlung in dieser Region
- Abends Ankunft in Puerto Varas
- Stadtbummel und Seespaziergang mit Blick auf drei Vulkane
- Übernachtung in Puerto Varas

#### 7. Tag – Vulkan Osorno – Todos Los Santos See

- Fahrt entlang des Llanquihue-Sees
- Fahrt auf den Vulkan Osorno mit großartigen Ausblicken
- Petrohue-Wasserfälle und Todos Los Santos-See
- Abends Rückkehr nach Puerto Varas
- Übernachtung in Puerto Varas
- 200 km gesamt / 140 km Asphaltstraße

#### 8. Tag – Puerto Montt

- Besichtigung der Hafenstadt Puerto Montt
- Rückgabe des Mietwagens am Flughafen Puerto Montt



## CARRETERA AUSTRAL

### Nördliche Carretera Austral

(8 Tage/7 Nächte)

#### 1. Tag – Puerto Montt – Bariloche

- Übergabe des Mietwagens in Puerto Montt/ Puerto Varas
- Fahrt zum Puyehue Nationalpark
- Grenzübertritt nach Argentinien
- Fahrt entlang des Nahuel Huapi-Sees nach Bariloche
- Übernachtung in Bariloche
- 330 km Asphaltstraße

#### 2. Tag – Bariloche

- Fahrt entlang des Nahuel Huapi-Sees
- Besuch der Halbinsel Llao Llao
- Fahrt mit dem Sessellift auf den Aussichtsberg Campanario mit atemberaubender Aussicht
- Übernachtung in Bariloche
- 50 km Asphaltstraße

#### 3. Tag – Bariloche – Futaleufú

- Fahrt über Esquel und Trevelin nach Los Cipreses
- Grenzübertritt nach Chile
- Weiterfahrt nach Futaleufú, weltweit bekannt als Wildwasser-Paradies
- Wanderung zum Aussichtspunkt des Flusses Futaleufú
- Übernachtung in Futaleufú
- 350 km Asphaltstraße

#### 4. Tag – Futaleufú – El Pangué

- Fahrt durch Urwälder bis nach Villa Santa Lucia
- Fotostopp am Yelcho-Gletscher und am Yelcho-See
- Weiterfahrt Richtung Süden entlang der legendären Carretera Austral
- Nachmittags Ankunft in der El Pangué Lodge am Risopatrón-See
- Entspannendes Bad im beheizten Außenpool
- Übernachtung in El Pangué Lodge
- 180 km Schotterstraße

#### 5. Tag – El Pangué

- Wandern, reiten oder angeln Sie in der traumhaften Umgebung der Lodge!
- Übernachtung in El Pangué Lodge





## Südliche Carretera Austral

(6 Tage/5 Nächte)

### 6. Tag – El Pangue – Puyuhuapi

- Weiterfahrt entlang der Carretera Austral zum Nationalpark Queulat
- Wanderung zu verschiedenen Aussichtspunkten des Hängegletschers
- Fahrt nach Puyuhuapi
- Übernachtung in Puyuhuapi
- 120 km Schotterstraße

### 7. Tag – Puyuhuapi – Coyhaique

- Fahrt nach Coyhaique
- Übernachtung in Coyhaique
- 170 km Schotterstraße/ 50 km Asphaltstraße

### 8. Tag – Coyhaique

- Fahrt nach Balmaceda
- Abgabe des Mietwagens am Flughafen Balmaceda
- 55 km Asphaltstraße

### 1. Tag – Coyhaique – Puerto Tranquilo

- Übergabe des Mietwagens in Coyhaique oder am Flughafen Balmaceda
- Fahrt auf der Carretera Austral in Richtung Süden nach Puerto Tranquilo
- Naturreservat Cerro Castillo
- Bootsfahrt auf dem General Carrera-See zur «Marmorkatherdrale»
- Übernachtung in Puerto Tranquilo
- 70 km Asphaltstraße / 150 km Schotterstraße

### 2. Tag – Puerto Tranquilo – Puerto Bertrand

- Fahrt entlang des General Carrera-Sees
- Nachmittags Möglichkeit zum Wandern, Angeln, oder dem Besuch der Wasserfälle des Río Baker.
- Übernachtung in Puerto Bertrand
- 70 km Schotterstraße

### 3. Tag – Puerto Bertrand – Puerto Guadal

- Besuch des Huemul Naturreservats Tamango bei Cochrane
- Ankunft in Puerto Guadal am Nachmittag
- Bad in den Hot Tubs der Lodge
- Übernachtung in Puerto Guadal
- 125 km Schotterstraße



## TORRES DEL PAINE

### Torres del Paine Nationalpark

(6 Tage/5 Nächte)

#### 4. Tag – Puerto Guadal

- Exkursionen um Puerto Guadal: Wandern, Radfahren, Reiten, Fischen oder Flug zum San Rafael-Gletscher
- Übernachtung in Puerto Guadal

#### 5. Tag – Puerto Guadal – Puerto Ibáñez

- Fahrt entlang des General Carrera-Sees nach Chile Chico
- Überfahrt (ca. 2 ½ Std.) mit der Fähre nach Puerto Ibáñez
- Übernachtung in Puerto Ibáñez
- 110 km Schotterstraße

#### 6. Tag Puerto Ibáñez – Balmaceda

- Fahrt entlang der Carretera Austral zurück nach Coyhaique oder Balmaceda
- Abgabe des Mietwagens
- 70 km Asphaltstraße, 50 km Schotterstraße

#### 1. Tag – Punta Arenas – Puerto Natales

- Übergabe des Mietwagens am Flughafen in Punta Arenas
- Fahrt durch die Patagonische Pampa nach Puerto Natales
- Übernachtung in Puerto Natales
- 300 km Asphaltstraße

#### 2. Tag – Puerto Natales – Torres del Paine

- Fahrt zum Torres del Paine Nationalpark
- Aussicht auf das Paine-Massiv von verschiedenen Aussichtspunkten aus
- Übernachtung im Nationalpark
- 150 km Schotterstraße

#### 3. Tag – Torres del Paine Nationalpark

- Rundreise im Nationalpark mit riesigen Bergen, blauen Seen und wilden Flüssen
- Grey-Gletscher und Grey-See mit Eisbergen
- Zahlreiche Guanakos und verschiedene Vogelarten
- Übernachtung im Nationalpark
- 120 km Schotterstraße





#### 4. Tag – Torres del Paine Nationalpark

- Zeit für Aktivitäten wie Wandern oder Reiten
- Fahrt zur Laguna Azul (Blaue Lagune)
- Übernachtung im Nationalpark

#### 5. Tag – Torres del Paine – Punta Arenas

- Rückfahrt nach Punta Arenas über Puerto Natales
- Unterwegs Besuch des Museums Nao Victoria
- Besichtigung der Stadt Punta Arenas
- Übernachtung in Punta Arenas
- 440 km gesamt / 300 km Asphaltstraße

#### 6. Tag – Punta Arenas

- Rückgabe des Mietwagens am Flughafen in Punta Arenas

#### ALLGEMEINE BEDINGUNGEN

- Neben Ihrem nationalen Führerschein müssen Sie Ihren **Reisepass** vorlegen.
- Das **Mindestalter** zum Anmieten eines Fahrzeuges ist 22 Jahre.
- Eine **gültige Kreditkarte** ist aus Garantiegründen notwendig. Der Besitzer der Kreditkarte muss bei Anmietung anwesend sein.
- Ohne besondere Erlaubnis ist das Verlassen Chiles mit dem Mietwagen nicht möglich. **Besondere Genehmigungen** für die Überführung des Mietwagens nach Argentinien können auf Anfrage gern besorgt werden.
- Ein **Mietwagentag** beträgt 24 Stunden.
- Die Anmietstation wartet auf den Kunden bis eine Stunde nach Vertragsanfang. Bei **Nichterscheinen** des Kunden ohne Inkennnissetzen der Station der Verspätung erlischt die Anmietung und entstehen eventuell Stornierungsgebühren.
- Bedingungen können sich ohne vorherige Ankündigung ändern.
- Wenn Sie einen Mietwagen an einem anderen als dem Empfangsort abgeben wollen, fallen **Rückführungskosten** je nach Mietwagenklasse und Distanz an. Bitte fragen Sie uns danach.





Ein Land mit viel Küste lässt sich wunderbar vom Schiff aus entdecken und bestaunen. Und so verwundert es nicht, dass Chile mit seinen mehr als 4000 km Küste und vorgelagerten Inseln einige spektakuläre Kreuzfahrten zu bieten hat. Patagonien und Feuerland wartet mit imposanten Gletschern und einer exotischen Tierwelt auf. Das sprichwörtliche Ende der Welt erreichen die Kreuzfahrten ins ewige Eis der Antarktis. Aber auch die Fjorde am Golf von Corcovado mit seinen pintoresken Fischerdörfchen umgeben von grandioser Bergwelt sind eine Schiffsreise wert. Sehen Sie selbst!



# Kreuzfahrten

DURCH FJORDE UND EWIGES EIS







## AUSTRALIS

### DIE EISIGEN GEWÄSSER VON PATAGONIEN UND FEUERLAND

Eine Kreuzfahrt, auf der sich Geschichte und Legenden begegnen. Erleben Sie mit uns die Routen der wagemutigen Segler des 16. Jahrhunderts, wie Hernán de Magallan, Sir Francis Drake und Kapitän Sarmiento de Gamboa! Sie werden überwältigt sein von der zauberhaften Welt des Waldes, des Eises und des Meeres sowie von der artenreichen Flora und Fauna. Die Kreuzfahrtschiffe «Stella Australis» und «Ventus Australis» wurden speziell für den Zugang zu den entlegensten Winkeln der Magellanstraße konzipiert, wo größere Schiffe nicht hinkommen. Beide Schiffe gewähren ein Höchstmaß an Sicherheit und Komfort, die Außenkabinen bieten atemberaubende Blicke auf Gletscher, Wälder und schneebedeckte Berge.

## Punta Arenas – Ushuaia

(5 Tage/4 Nächte)

1. Tag – Punta Arenas
2. Tag – Ainsworth Bucht-Tucker Island
3. Tag – Pia-Gletscher
4. Tag – Kap Hoorn-Wulaiabucht
5. Tag – Ushuaia







Jeder Tag Ihres Abenteuers wird von köstlichen regionalen Spezialitäten wie Austern, Königskrabben, Fisch, argentinischem Rindfleisch und dem unvergleichlichen patagonischen Lamm gekrönt. Unterwegs können Sie Ihr Wissen über Patagonien und seine Menschen mit interessanten Büchern, spannenden Dokumentarfilmen und informativen Dia-Shows vertiefen.

## Ushuaia –Punta Arenas

(5 Tage/ 4 Nächte)

1. Tag – Ushuaia
2. Tag – Kap Hoorn-Wulaiabucht
3. Tag – Pia- und Porter-Gletscher
4. Tag – Agostini Sund - Águila Glacier – Cóndor Gletscher
5. Tag – Isla Magdalena – Punta Arenas

**INFO:** Die beiden Reisen können zu einer Rundreise kombiniert werden.







## SKORPIOS

Die Skorprios-Schiffe wurden konstruiert, um in den Eisgewässern der chilenischen Fjordlandschaft zu kreuzen. Die Skorprios II und die Skorprios III bieten offene Decks für eine wundervolle Aussicht auf die zauberhaften Landschaften. Die Innen- und Außenkabinen der Decks sind mit chilenischem Holz möbliert und verfügen über komfortable Badezimmer, Musikanlage und Fernseher. Die internationalen Gerichte werden in geräumigen Restaurants serviert und durch ausgewählte Weine chilenischer Weingüter ergänzt. Während der Kreuzfahrten gilt «open bar» ohne Zusatzkosten für Weine, Getränke und Spirituosen. Sie werden von einer mehrsprachigen Besatzung begleitet.



## Skorprios II - Chonos Route

(6 Tage/5 Nächte)

1. Tag – Puerto Montt und Quemchi
2. Tag – Fischerdorf Puerto Aguirre
3. Tag – Laguna San Rafael
4. Tag – Thermalbäder
5. Tag – Chiloé-Archipel
6. Tag – Puerto Montt

**INFO:** Das Programm kann auf Grund klimatischer Bedingungen oder höherer Gewalt geändert werden.







## DIE HÖHEPUNKTE DER KREUZFAHRT

### ■ Gletscher San Rafael

Der äquatornächste Gletscher der Erde ist ca. 30.000 Jahre alt und seit 1979 UNESCO-Biosphärenreservat. Er kalbt nach ca. 15 km «eisigem» Weg in die San Rafael Lagune. An der Frontseite ist der Gletscher ca. 2 km breit und seine in vielen Blau-, Grün- und Grautönen schimmernden Eiswände erheben sich über 80m aus dem Wasser. Unterhalb der Wasseroberfläche erstreckt sich das Eis bis zu 230 m tief.

### ■ Fjorde, Berge, Angeln und Thermalbäder

Der Fjord von Quitraco ist umgeben von Bergen und dichter Vegetation. Hier gibt es Thermalbäder, die exklusiv für die Passagiere der Skorpios II zugänglich sind. Sie haben die Möglichkeit zu baden, Bootsausflüge zu unternehmen, zu angeln oder inmitten der unberührten Wälder spazieren zu gehen. Das ganze Gebiet steht unter Naturschutz.

### ■ Insel Chiloé

Die sagenumwobene Insel Chiloé ist zu großen Teilen in verschiedenen Nationalparks geschützt. Bauern und Fischer leben auf traditionelle Weise in malerischen Dörfern, die Landschaft ist saftig grün und bei Sonnenschein leuchten die bunt gestrichenen Holzhäuser und Fischerboote in den schönsten Farben. Chiloé war lange Zeit weitgehend vom Festland isoliert, so dass sich bis heute ganz urtümliche Traditionen, Mythen und Legenden erhalten haben. Markenzeichen der Insel sind die Pfahlbauten und die vielen Holzkirchen, die von der UNESCO zum Weltkulturerbe ernannt wurden.







## SKORPIOS

### Zusätzliche Nacht und Ausflug vor der Kreuzfahrt

Für Passagiere, die eine zusätzliche Nacht buchen möchten, findet am Montag bzw. Donnerstag ein Ausflug zum Nationalpark Torres del Paine mit Besuch der Milodón-Höhle statt (Preise auf Anfrage).



### Skorprios III - Kaweskar Explorer Route

(4 Tage/3 Nächte)

1. Tag – Puerto Natales
2. Tag – Amalia-Gletscher
3. Tag – Montañas-Fjord
4. Tag – Puerto Natales

**INFO:** Der Reiseverlauf kann sich witterungsbedingt ändern. Der Preis beinhaltet: Vier Mahlzeiten täglich (Frühstück, Mittagessen, Kaffee und Abendessen), Open bar (alkoholische und nicht-alkoholische Getränke), sowie die im Reiseverlauf beschriebenen Exkursionen.







## DIE HÖHEPUNKTE DER KREUZFAHRT

### ■ Amalia-Gletscher

Auf der Fahrt entlang des Peel-Meeressarms gelangen Sie zum Amalia-Gletscher, der sich in der Mitte des Südlichen Eisfeldes befindet. Zu sehen, wie der Gletscher aus den Anden herabfließt ist ein besonders beeindruckender Anblick. Die Front ist etwa 1 km lang und erreicht eine Höhe von 50 m. Später befahren Sie den Calvo Meeressarm, wo Sie 6 Gletscher und schwimmende Eisberge in vielen Farben und Formen sehen werden. Hier werden Sie in spezielle Motorboote umsteigen und sich den Eisbergen annähern. Dabei können Sie mit einem Whisky mit Jahrtausende altem Gletschereis auf Ihre Reise anstoßen.

### ■ Flora und Fauna

Die Natur in diesem Gebiet zeichnet sich durch ihre besondere Vielfalt aus. Die Tiere und Pflanzen, die in dieser Region beheimatet sind, überraschen jeden Naturliebhaber. Während der Schiffsfahrt können Sie verschiedene Vogelarten und deren Nistplätze an den Steilklippen der Inseln beobachten. Oft werden Sie von Delfinen und Thunfischen begleitet, die neben dem Boot schwimmen.

Abfahrten jeweils dienstags und freitags.







## WHALESOUND

### WAL-FORSCHUNGSSTATION

Seit 1999 widmet sich die Organisation Whalesound der Erforschung der Meeresfauna in der Magellan-Meerenge. Die Kernzone dieser Tätigkeit bildet die Insel San Carlos III, wo sich alljährlich von Ende Dezember bis April Buckelwale zur Nahrungsaufnahme und Partnersuche einfinden. In diesem Zeitraum organisiert Whalesound für Touristen Ausflüge auf seinem Expeditionsboot, die die riesigen Buckelwale fast in greifbare Nähe bringen. Unter wissenschaftlicher Begleitung tasten Sie sich per Schlauchboot an die friedliebenden Meeresriesen an, um Zeuge ihres Auf- und Abtauchens zu werden - und mit etwas Glück bereichern Sie Ihre Fotosammlung um eine aus dem Wasser ragende Walflosse!

## Whalesound-programm

(3 Tage/2 Nächte)

1. Tag - Punta Arenas – Magellanstraße – Isla Carlos III

Morgens Abfahrt von Punta Arenas zur Bahia Punta Carrera, wo Sie auf das Boot steigen. Gegen 10 Uhr beginnt die Navigation durch die Magellanstraße zur Isla Carlos III. Sie passieren wichtige historische Punkte wie z.B. das Fort Bulnes und den Leuchtturm Isidoro sowie den Meerespark "Francisco Coloane". Gegen Abend können Sie Buckelwale beobachten, bevor Sie gegen 19:30 Uhr am Isla Carlos III Ecocamp ankommen. Nach einem Willkommens-Cocktail können Sie das Observatorium des Camps besuchen und sich einen wissenschaftlichen Vortrag anhören. Zum Abschluss des Tages gibt es ein Abendessen.







## 2. Tag – Whale Watching & Santa Inés Gletscher

Nach einem Frühstück im Camp machen Sie sich heute auf den Weg, um die reiche Fauna zu beobachten. Begleitet von einem Experten beobachten Sie Buckelwale, die jedes Jahr an die selbe Stelle zurückkehren und die von Meeresbiologen mit Fotos registriert sind und identifiziert werden können. Gleichzeitig können Sie auch zwei Seelöwen-Kolonien beobachten, die sich im selben Gebiet befinden. Außerdem werden Sie den beeindruckenden Gletscher Santa Inés besuchen, der sich majestätisch als riesige Eiswand vor Ihnen auftürmt und ins Meer kalbt. Das blauschimmernde Eis wird Sie faszinieren. Mit einem Stop am Seno Barbára kehren Sie schließlich zum Camp zurück.

## 3. Tag – Islote Rupert

Am Morgen brechen Sie zu einer Navigation um die Islote Rupert auf, die sich gegenüber der Isla Carlos III befindet. Auf dieser kleinen Insel nistet eine große Pinguinkolonie, die Sie im natürlichen Lebensraum beobachten können. Anschließend navigieren Sie über die Magellanstraße zurück zur Bahía Punta Carrera, wo Sie gegen 18:00 Uhr mit zahlreichen neuen Eindrücken von Bord gehen können. Auf dem Landweg werden Sie zu Ihrem Hotel gebracht.

**INFO:** Das Camp verfügt nicht über private Bäder, sondern es stehen drei Bäder für fünf Domo-Zelte (Doppelzimmer) zur Verfügung.



## ANTARCTICA XXI

### KOMBINIERTE FLUG- UND SCHIFFSEXPEDITION IN DIE ANTARKTIS

Antarctica XXI bietet dank seiner exklusiven Kombination von Flug und Kreuzfahrt eine einzigartige Möglichkeit in die Antarktis zu reisen. In lediglich zwei Stunden überfliegen Sie die turbulenten Gewässer des Drake-Meeress und gehen an Bord des Ice-Class-Schiffes Ocean Nova, das Sie zu traumhaften Naturattraktionen in der Antarktis führt. Es ist eine sehr abwechslungsreiche Expedition mit vielen Landgängen und Vorträgen an Bord. Antarctica XXI bietet ein wirklich unvergessliches Erlebnis am Ende der Welt.

## Air-Cruise Classic Antarctica

(7 Tage/6 Nächte)

1. Tag - Ankunft in Punta Arenas

2. Tag - Flug in die Antarktis

Heute beginnt Ihr antarktisches Abenteuer mit einem 2-stündigen Flug von Punta Arenas zur Station Frei auf der King George-Insel (Südliche Shetland Inseln). Am Ufer der Fildes-Bucht startet die Einschiffung auf das Expeditionsschiff mit Hilfe von Zodiac-Booten.

3.-6. Tag - Unvergessliche Tage auf dem weißen Kontinent

An den folgenden 4 Tagen kreuzen Sie zwischen den Südlichen Shetland Inseln und der Antarktischen Halbinsel, durchqueren Fjorde, fahren an spektakulären Eisbergen vorbei und genießen die Begleitung der unterschiedlichsten Seevögel, Seehunde, Pinguine und Wale. Auf der Fahrt Richtung Süden haben Sie die Möglichkeit, einige der schönsten Orte der Antarktis kennenzulernen. Die Expedition beinhaltet während dieser Tage viele Aktivitäten wie tägliche Landgänge mit Hilfe von Zodiac-Booten und Informationsvorträge der Antarktisexperten an Bord.

7. Tag - Rückflug nach Punta Arenas

Rückkehr zur King George Insel, wo Sie ausschiffen und vom Flugplatz der Station Frei aus den Rückflug nach Punta Arenas antreten. Von dort aus fliegen Sie entweder direkt weiter an Ihr nächstes Reiseziel oder werden für eine Anschlussnacht nach Punta Arenas gebracht.



**HINWEIS:** Neben diesem 7-tägigen Programm sind auch Pakete mit einer Dauer von 5 bzw. 9 Tagen buchbar. Der Reiseverlauf kann sich witterungsbedingt ändern.



# KONTAKT

[info@travelart.com](mailto:info@travelart.com)

[www.travelart.com](http://www.travelart.com)



**Apoquindo 3000, 4. Etage, Las Condes  
Santiago de Chile  
Telefon: +56 2 2437 5660**

Dieser Produktkatalog ist ab dem in der Inhaltsangabe genannten Datum gültig.

Bitte beachten Sie, dass die Exkursionen nach der Buchung und vor der Abreise gelegentlich aktualisiert werden; falls es Aktualisierungen gibt, die sich wesentlich auf die Inklusivleistungen oder die Reiseroute auswirken, werden die Kunden darüber informiert. Die Informationen in diesem Produktkatalog werden nach bestem Wissen und Gewissen gegeben. Bei Abweichungen zwischen dem dem Kunden zugesandten Reiseplan und unserem aktuellen Produktkatalog hat der zuletzt zugesandte Reiseplan Vorrang vor dem Produktkatalog. Alle Reisen können unerwarteten Änderungen unterworfen sein. Gelegentlich kann es vorkommen, dass die Reiseroute nicht wie geplant durchgeführt werden kann. Dies kann verschiedene Gründe haben - klimatische, politische, physische oder andere. Unter diesen Umständen werden wir die bestmöglichen Alternativen vorschlagen, die die Integrität der ursprünglichen Reiseroute erhalten.

[www.travelart.com/de/productmanual](http://www.travelart.com/de/productmanual)



Av. Apoquindo 3000, 4th floor  
Santiago de Chile  
telefon +56 2 2437 5660  
info@travelart.com

